



Your complimentary use period has ended. Thank you for using PDF Complete.



BRASIL.GOV

Click Here to upgrade to Unlimited Pages and Expanded Features

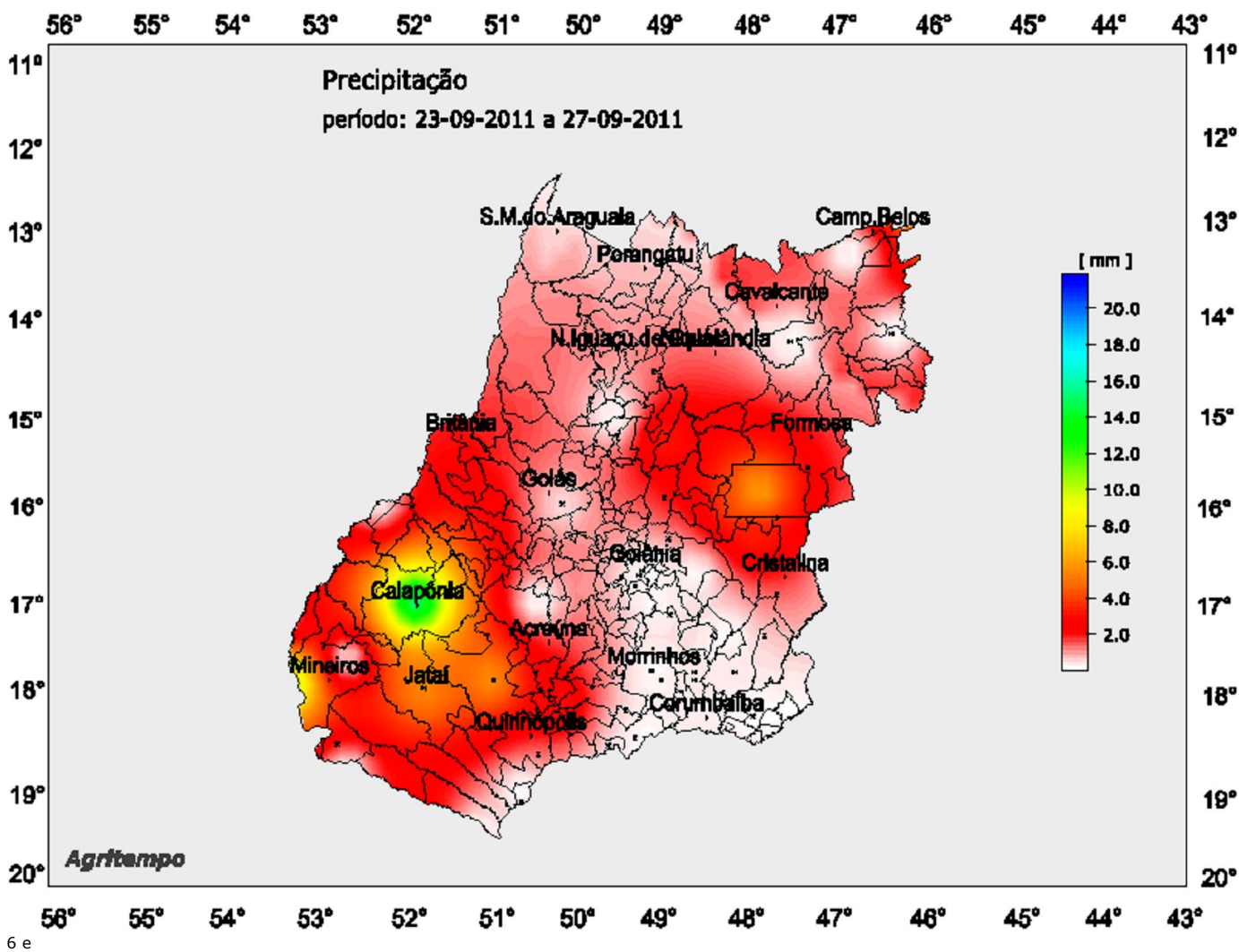
### Sistema de Monitoramento Agrometeorológico

#### Estações Meteorológicas de Goiás

Boletim Número: 1842011

Boletim Agrometeorológico do Estado de Goiás  
 Período: 21/09/2011 a 28/09/2011

**MONITORAMENTO:** Nos últimos 5 dias nas proximidades de Caiapônia no sul de Goiás, foi registrado entre 6 e 12 mm de chuvas, o maior volume de chuvas do estado no período considerado. Nos arredores de Mineiros, Rio Verde, Jataí e no Distrito Federal, as precipitações do período analisado somaram entre 4 e 6 mm. Já no restante do estado as chuvas foram mais escassas acumulando entre 0 e 3 mm. Quanto às temperaturas, as máximas ficaram entre 30 e 33°C no sul e leste do estado, já no oeste goiano as máximas marcaram entre 35 e 38°C. Quanto às mínimas, no sul de Goiás ficaram entre 17 e 18°C, e no centro e norte do estado entre 19 e 23°C.



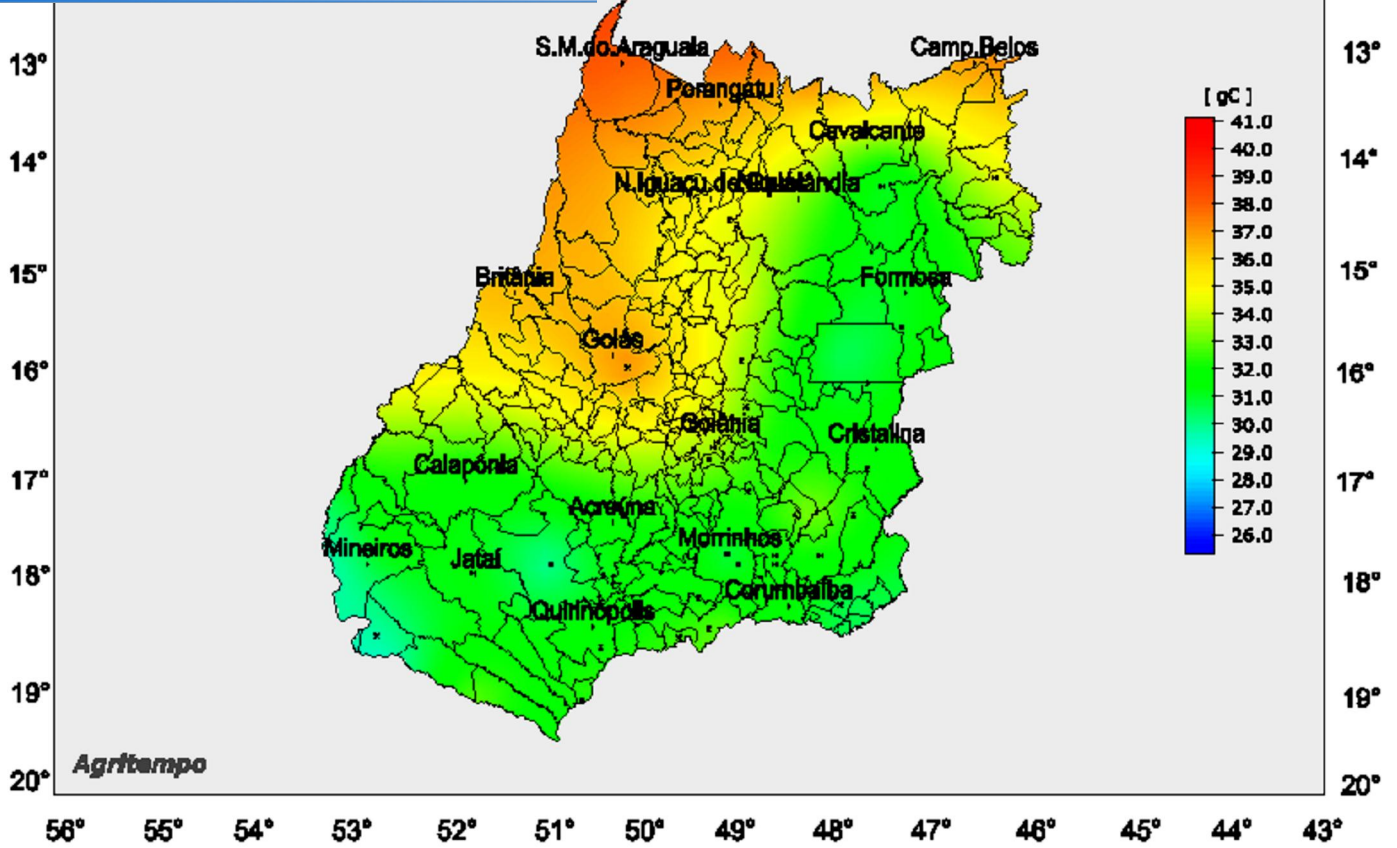


Your complimentary use period has ended. Thank you for using PDF Complete.

Click Here to upgrade to Unlimited Pages and Expanded Features

50° 49° 48° 47° 46° 45° 44° 43°

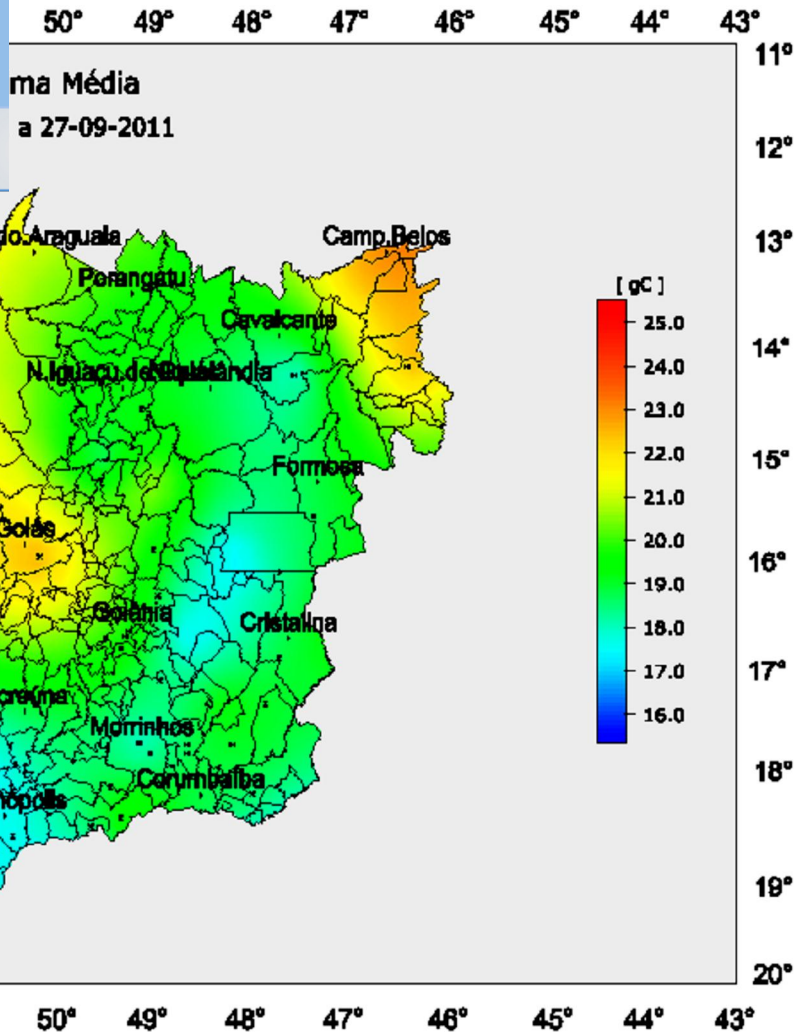
Temperatura Média  
a 27-09-2011





Your complimentary use period has ended. Thank you for using PDF Complete.

Click Here to upgrade to Unlimited Pages and Expanded Features

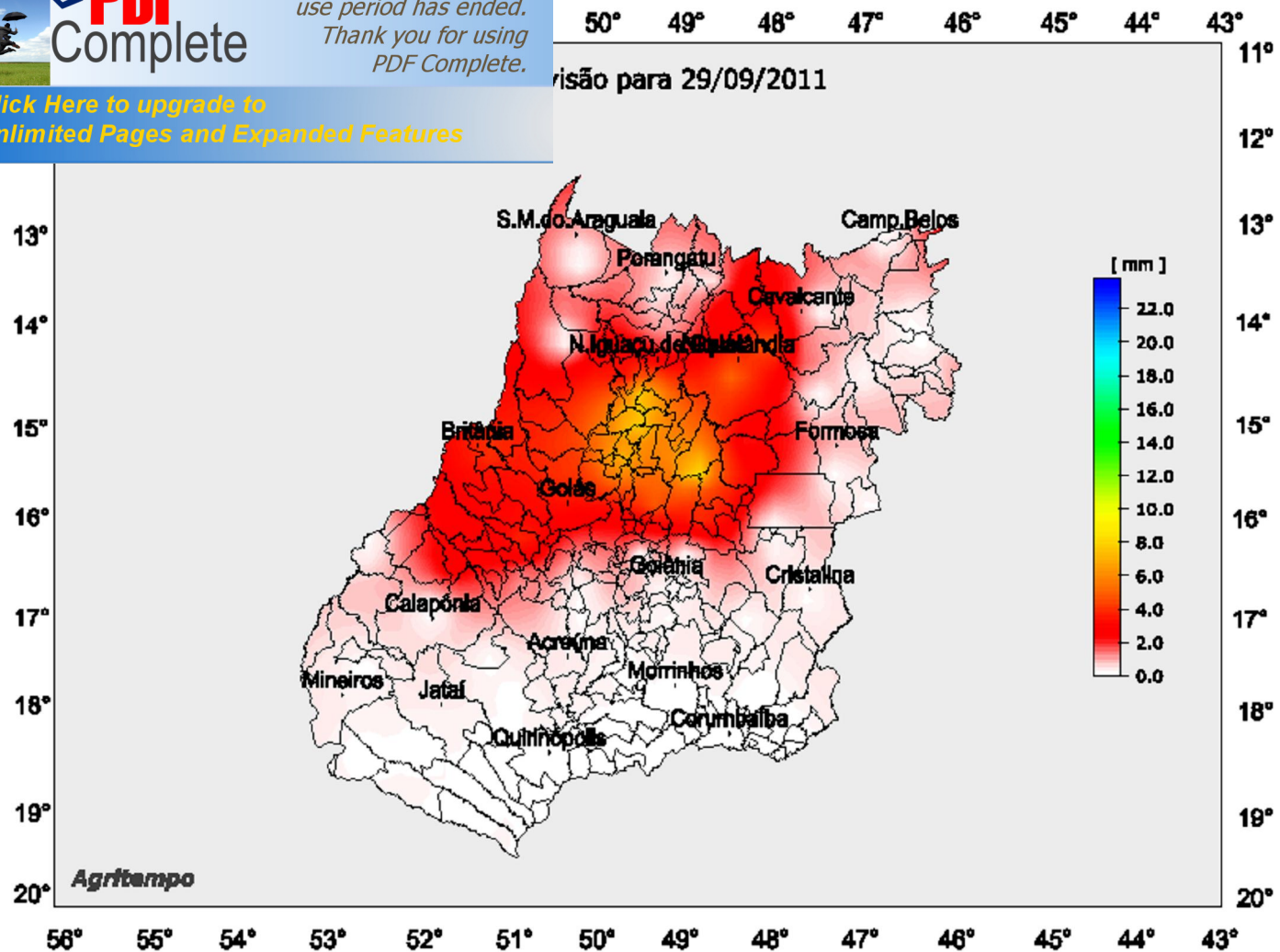


**PREVISÃO:** Nas próximas 24 horas estão previstas precipitações para o centro e norte de Goiás, entre 2 e 6 mm, já no sul e leste do estado as chuvas não devem alcançar os 2 mm no período considerado.



Your complimentary use period has ended.  
Thank you for using PDF Complete.

[Click Here to upgrade to Unlimited Pages and Expanded Features](#)



Culturas indicadas pelo Zoneamento Agrícola do Ministério da Agricultura neste período:

- BANANA IRRIGADA
- CAFE ARABICA IRRIGADO
- CAFE ROBUSTA IRRIGADO
- COCO IRRIGADO
- MAMAO IRRIGADO
- MARACUJA IRRIGADO