



PDF Complete

Your complimentary use period has ended.
Thank you for using PDF Complete.

[Click Here to upgrade to Unlimited Pages and Expanded Features](#)

tempo

BRASIL.GOV

Sistema de Monitoramento Agrometeorológico

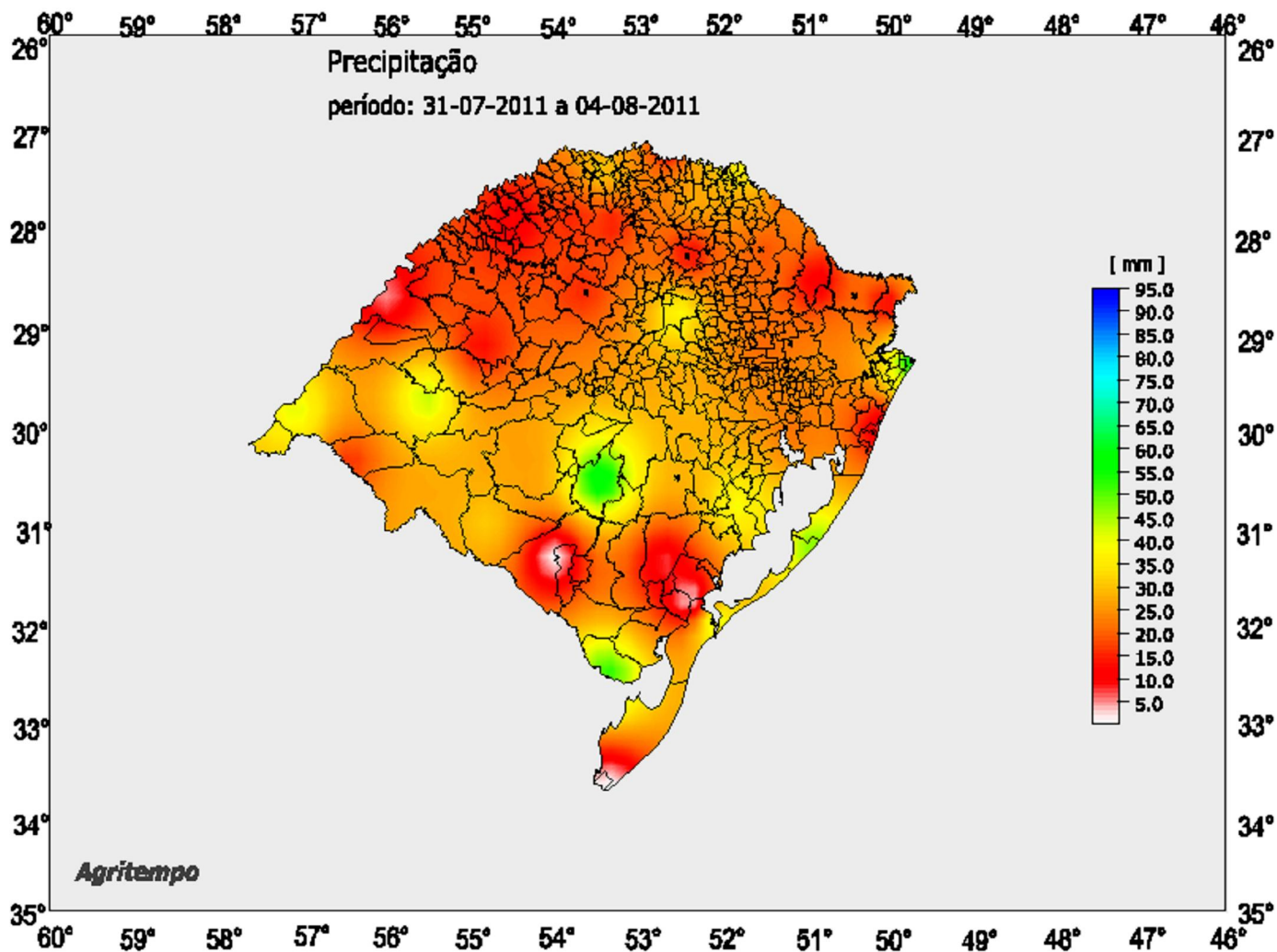
Estações Meteorológicas de Rio Grande do Sul

Boletim Número: 1122011

Boletim Agrometeorológico do Estado do Rio Grande do Sul

Período: 29/07/2011 a 05/08/2011

MONITORAMENTO: Nos últimos 5 dias as precipitações mais altas ocorreram nos arredores dos municípios de Caçapava do Sul, Jaguarão, Soledade, Uruguai, Camaquã, Tavares e de Torres, com volumes entre 35 e 50 mm, no restante do estado as chuvas deste período foram menores, acumulando entre 5 e 25 mm. Com relação às temperaturas as regiões de Bagé no sul do estado e de São José dos Ausentes no norte do Rio Grande do Sul registraram máximas entre 7 e 10°C e mínimas entre 2 e 5°C, no litoral do estado as máximas registraram na semana uma média entre 13 e 15°C e mínimas entre 9 e 12°C. No restante do estado as máximas ficaram entre 12 e 14°C e as mínimas entre 6 e 9°C no período considerado.

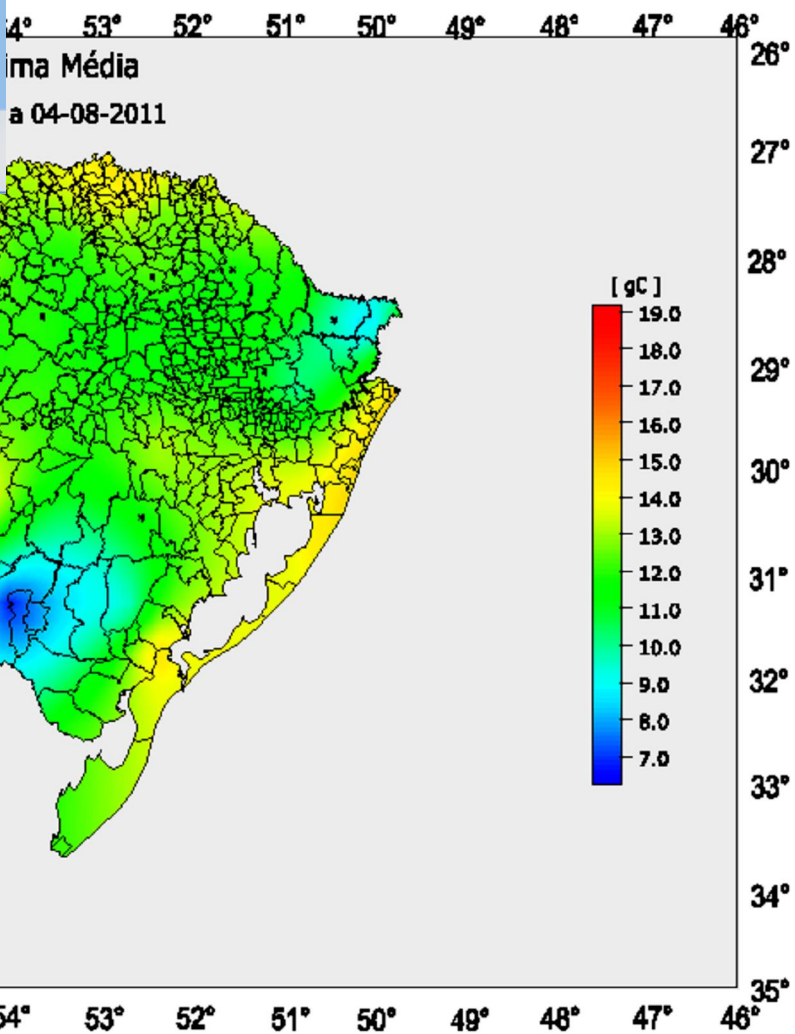




PDF
Complete

Your complimentary
use period has ended.
Thank you for using
PDF Complete.

[Click Here to upgrade to
Unlimited Pages and Expanded Features](#)

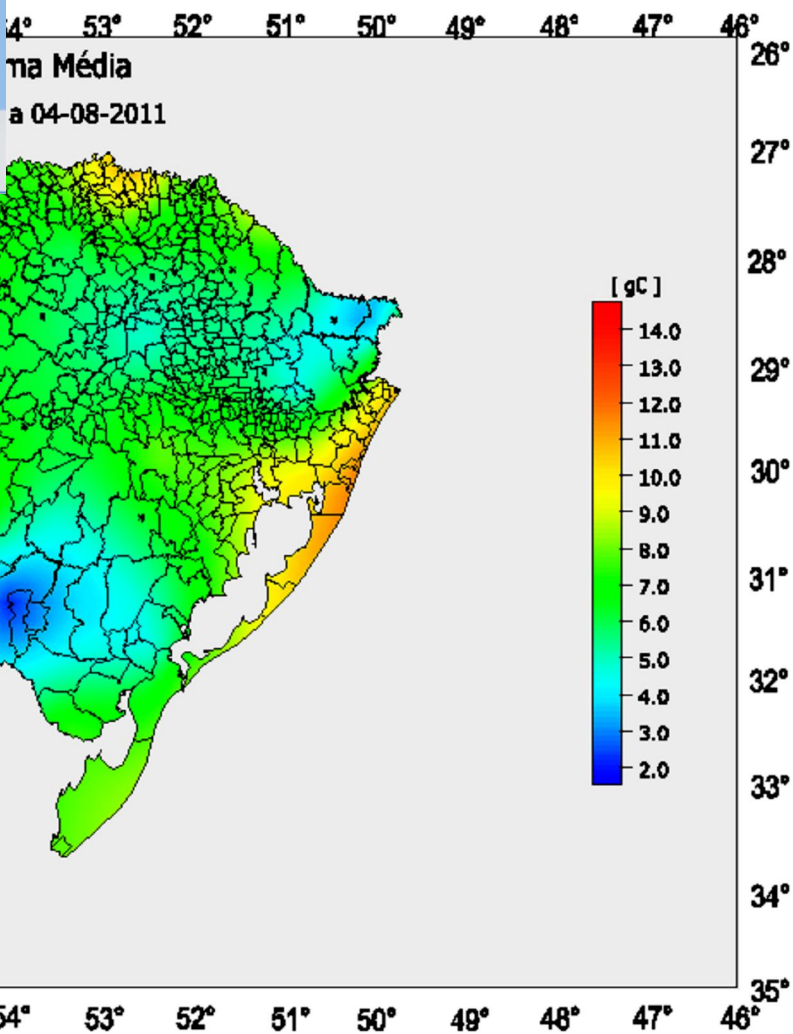




PDF
Complete

Your complimentary
use period has ended.
Thank you for using
PDF Complete.

[Click Here to upgrade to
Unlimited Pages and Expanded Features](#)



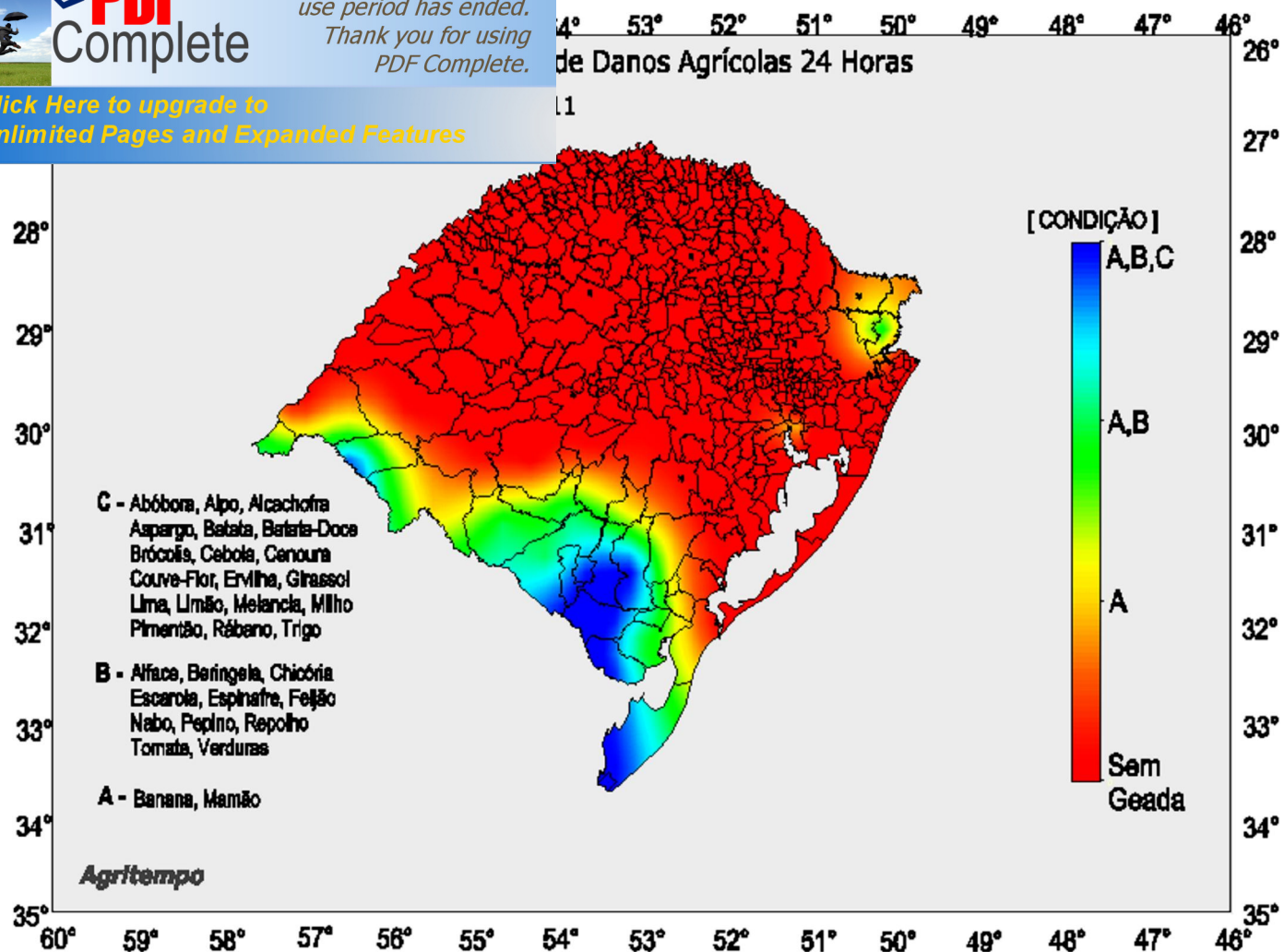
PREVISÃO: Nas próximas 24 horas há possibilidade de geadas no sul do Rio Grande do Sul, e nas proximidades de Cambará do Sul no norte do estado. As cidades de Pedras Altas, Herval, Pinheiro Machado, Jaguarão, Candiota, Hulha Negra e Piratini, poderão registrar geadas para as culturas descritas em A, B e C no período considerado. As cidades logo ao redor, como Bagé, Dom Pedrito, Caçapava do Sul, Santana da Boa Vista, Cerrito, Pedro Osório e Arroio Grande, devem ter geadas para as culturas citadas em A e B, assim como a região de Quaraí, Barra do Quaraí e Santana do Livramento no sul do estado e de Cambará do Sul no norte gaúcho. E nas cidades mais ao norte destas cidades, e ao redor de Cambará do Sul a possibilidade é de geada apenas para as culturas descritas em A nas próximas 24 horas.



PDF
Complete

Your complimentary
use period has ended.
Thank you for using
PDF Complete.

[Click Here to upgrade to
Unlimited Pages and Expanded Features](#)



Culturas indicadas pelo Zoneamento Agrícola do Ministério da Agricultura neste período :

AMEIXA
BANANA
BANANA IRRIGADA
GIRASSOL
MACA
MAMAO IRRIGADO
MILHO AGRI
NECTARINA
PERA
PESSEGO
UVA AMERICANA
UVA EUROPEIA