



PDF Complete

Your complimentary use period has ended.
Thank you for using PDF Complete.

[Click Here to upgrade to Unlimited Pages and Expanded Features](#)

tempo

BRASIL.GOV

Sistema de Monitoramento Agrometeorológico

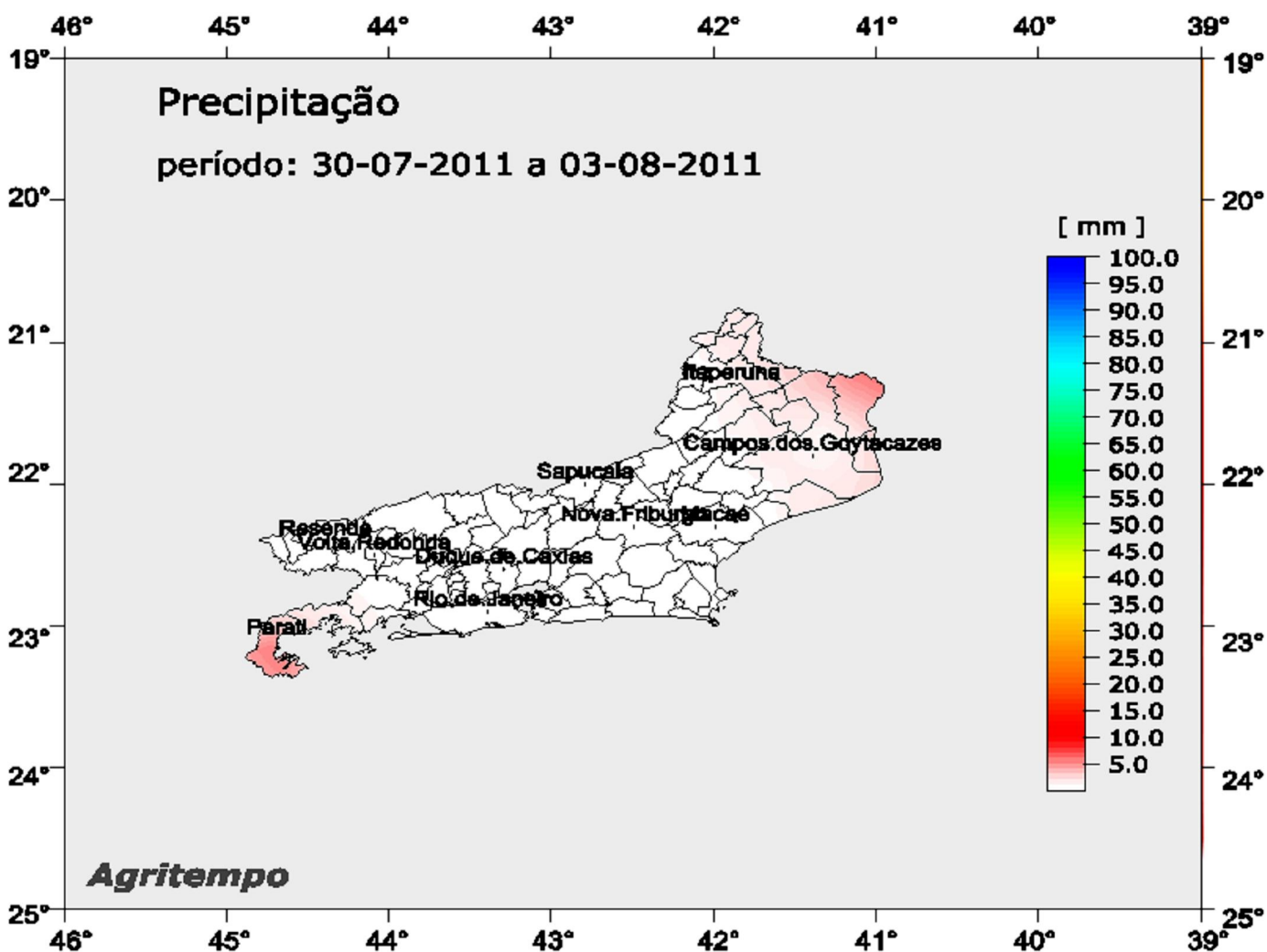
Estações Meteorológicas de Rio de Janeiro

Boletim Número: 1102011

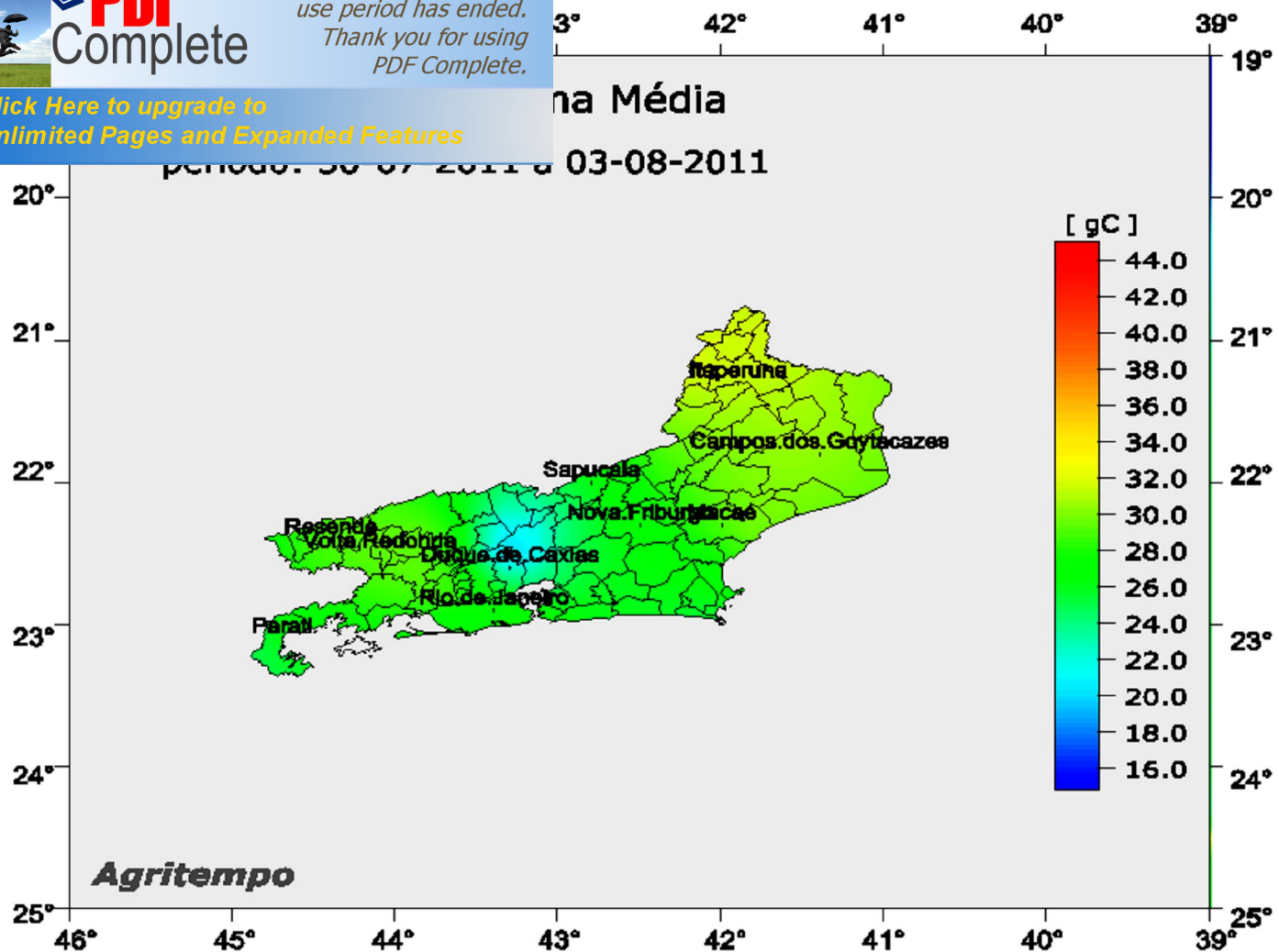
Boletim Agrometeorológico do Estado de Rio de Janeiro

Período: 28/07/2011 a 04/08/2011

MONITORAMENTO: Nos últimos 5 dias só foi registrado algum volume de chuva nas proximidades de Parati e de São Francisco de Itabapoana, com volumes de cerca de 5 mm. Com relação às temperaturas máximas, as mais baixas foram registradas nas proximidades de Petrópolis marcando entre 22 e 24°C, e as mais altas na região de Itaperuna, registrando aproximadamente 30°C, no restante do estado as máximas ficaram entre 26 e 28°C. Com relação às temperaturas mínimas, as mais baixas ocorreram no oeste do estado, especialmente na região de Petrópolis, entre 12 e 15°C e as mais altas no leste do estado registrando entre 17 e 20°C no período analisado.



 **PDF Complete**
Your complimentary use period has ended.
Thank you for using PDF Complete.
[Click Here to upgrade to Unlimited Pages and Expanded Features](#)

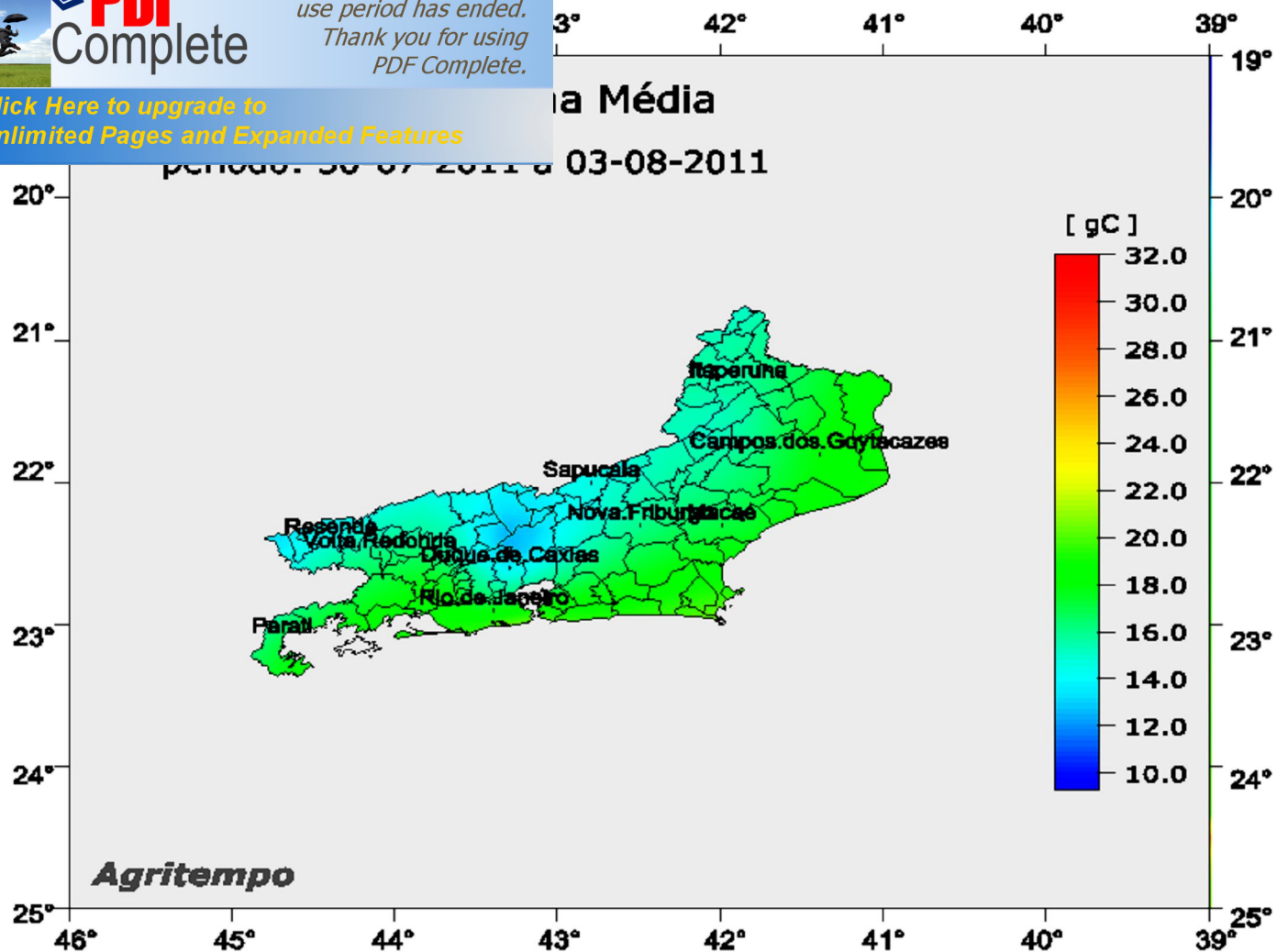




PDF
Complete

Your complimentary
use period has ended.
Thank you for using
PDF Complete.

[Click Here to upgrade to
Unlimited Pages and Expanded Features](#)



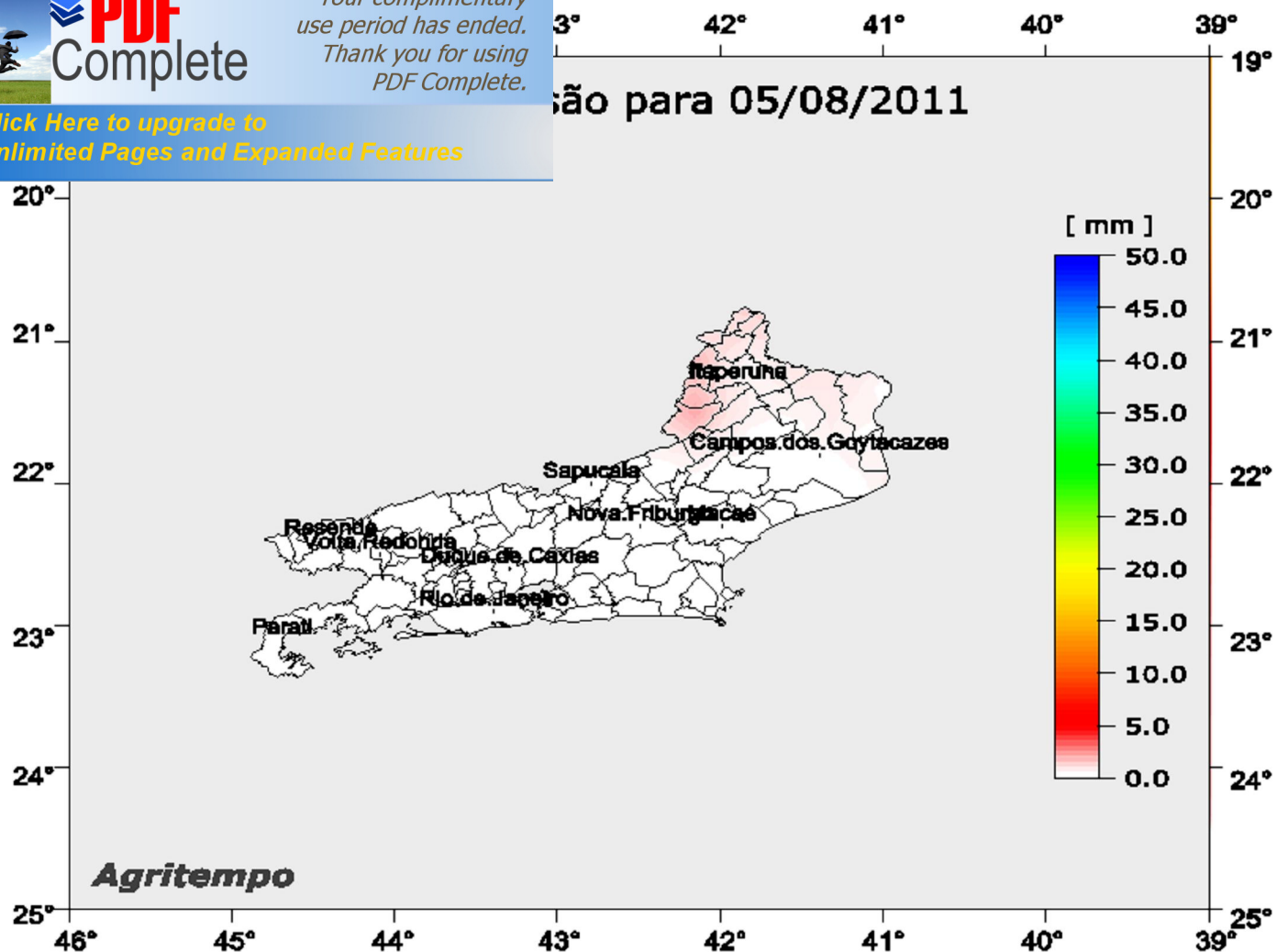
PREVISÃO: Para as próximas 24 horas há previsão de chuvas apenas nas proximidades de Itaperuna no norte do Rio de Janeiro, e mesmo assim os acumulados não devem ultrapassar os 5 mm.



PDF
Complete

Your complimentary
use period has ended.
Thank you for using
PDF Complete.

[Click Here to upgrade to
Unlimited Pages and Expanded Features](#)



Culturas indicadas pelo Zoneamento Agrícola do Ministério da Agricultura neste período:

COCO IRRIGADO
FEIJAO DE SEQUEIRO 1 SAFRA
MAMAO IRRIGADO
MARACUJA IRRIGADO