

Agritempo

Sistema de Monitoramento Agrometeorológico

Sistema de Monitoramento Agrometeorológico

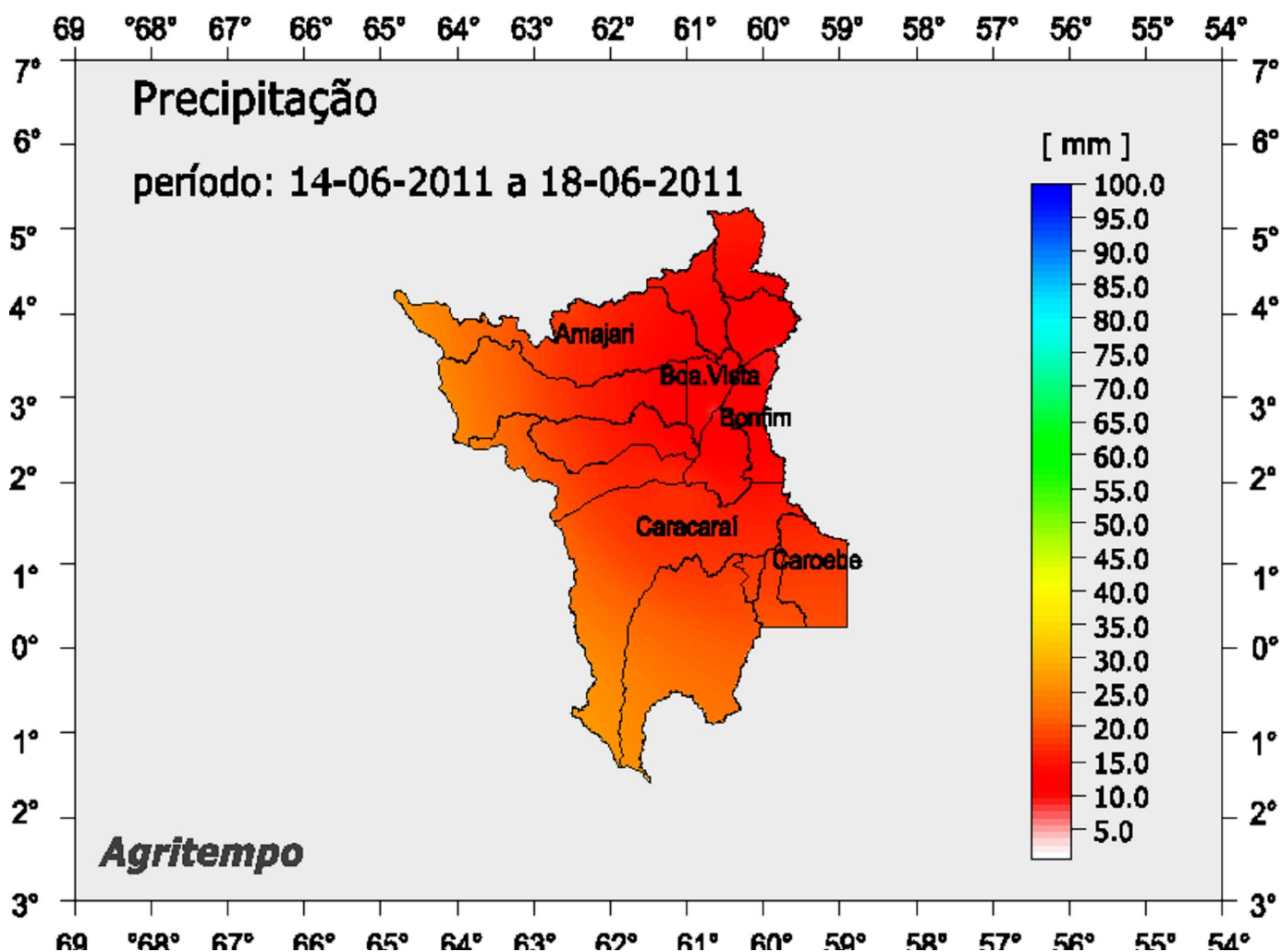
Estações Meteorológicas de Roraima

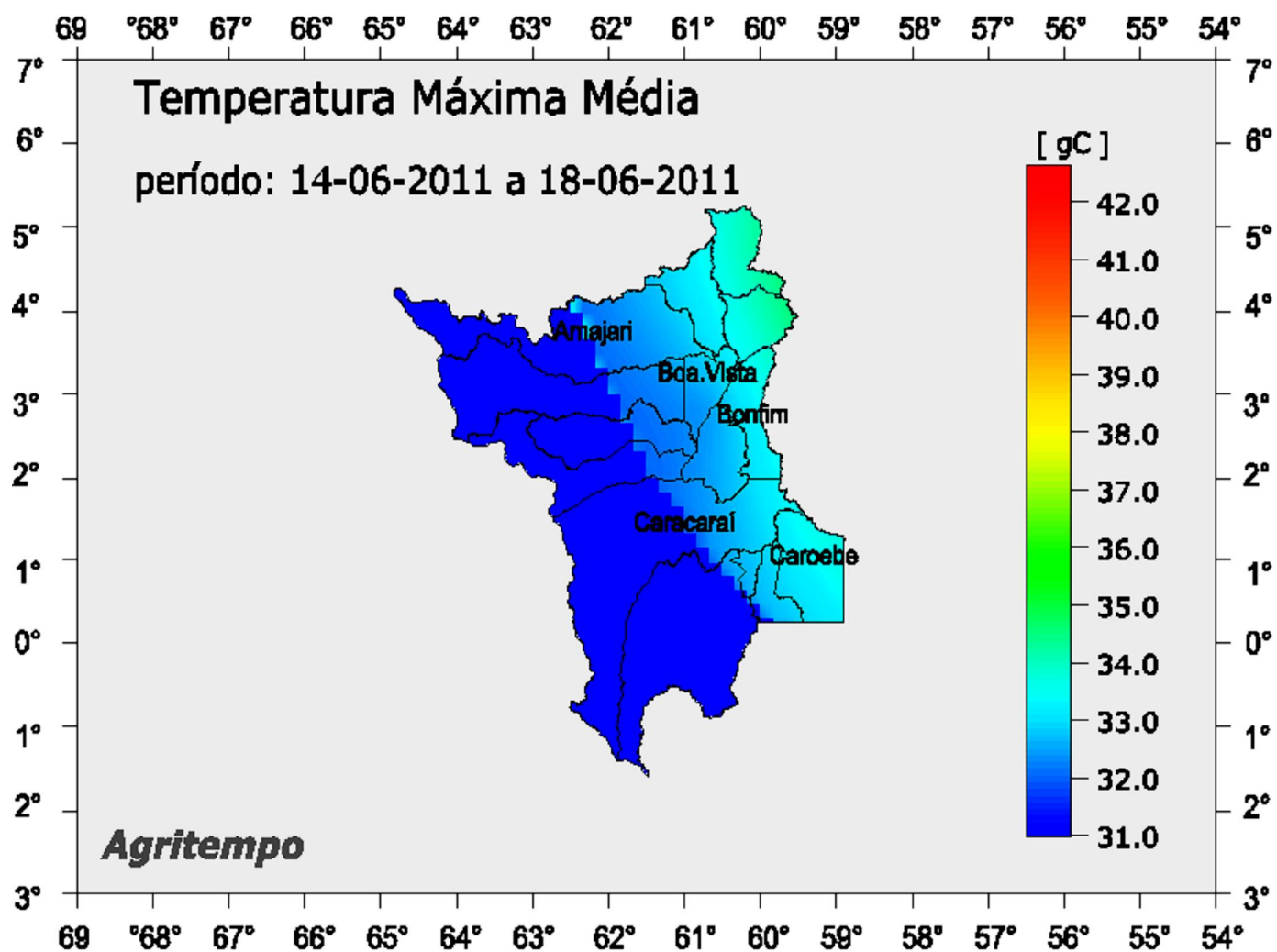
Boletim Número: 362011

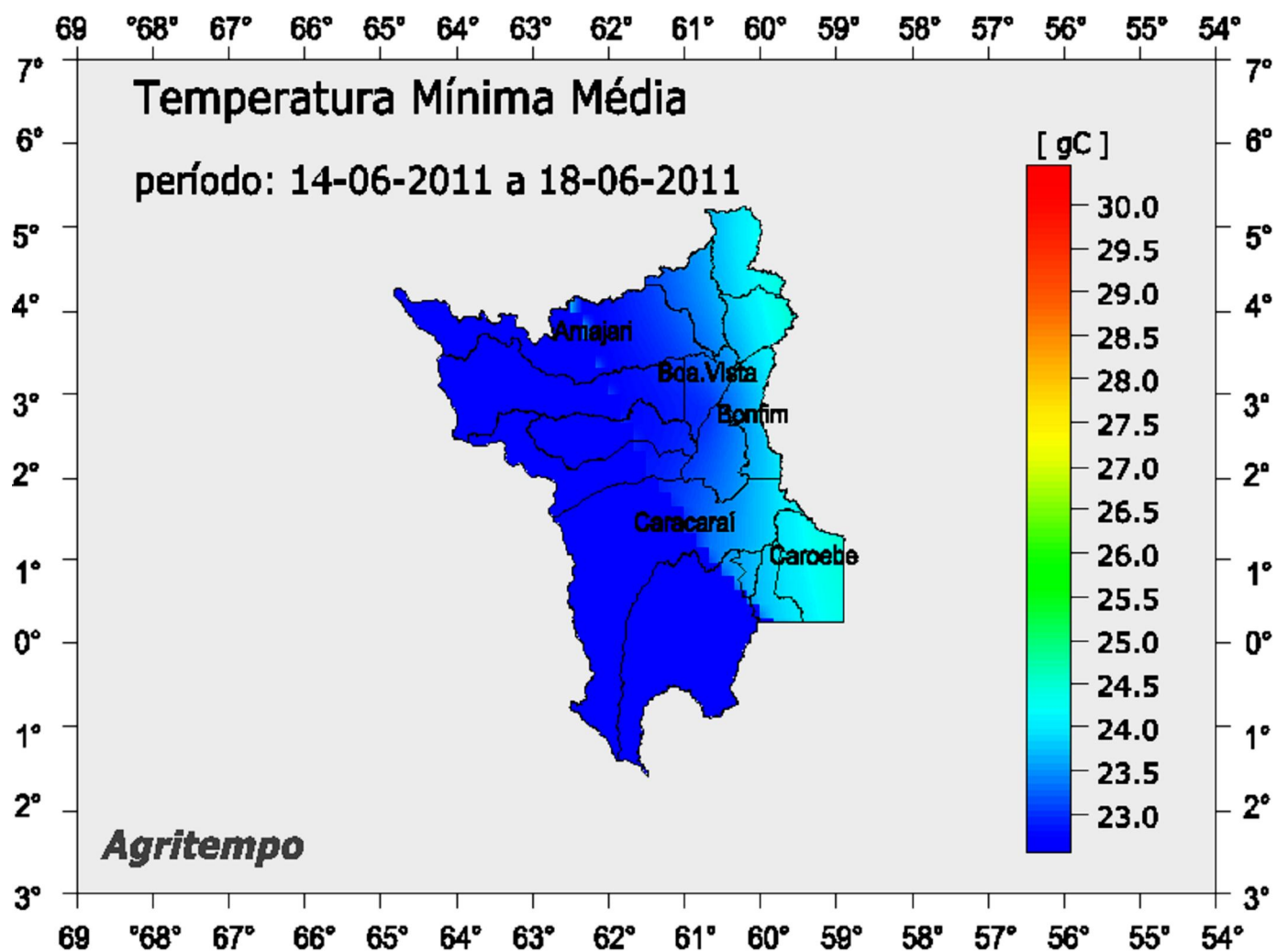
Boletim Agrometeorológico do Estado de Roraima

Período: 06/06/2011 a 13/06/2011

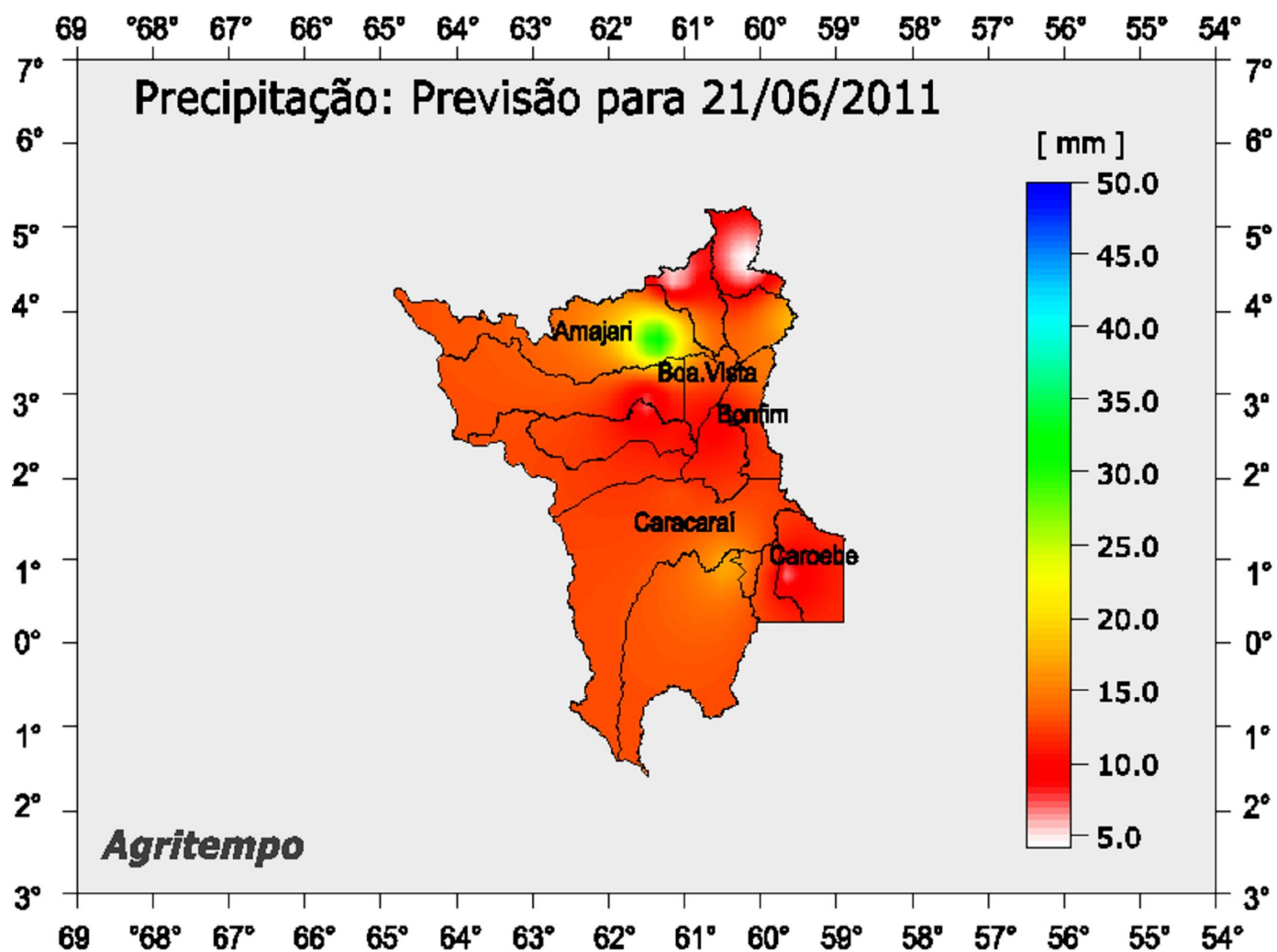
MONITORAMENTO: Nos últimos 7 dias as chuvas acumularam na maior parte do território de Roraima entre 20 e 30 mm de água. Já no sul do estado esses volumes ficaram entre 5 e 15 mm atingindo parte dos municípios de Caracará e Rorainópolis. As temperaturas máximas no estado variaram pouco, entre 32 e 34°C, as mínimas entre 23 e 24,5°C, ficando o leste do estado com as temperaturas mais baixas (Tmáx 33-32°C e Tmín 24-24,5°C).







PREVISÃO: Para as próximas 48 horas, as chuvas no estado de Roraima devem não serem muito significativas. Acumulando no sul do estado o máximo de 15 mm nas proximidades de Rorainópolis, já na parte norte do estado o acumulado de água para esse período não deve ultrapassar os 7 mm.



Culturas indicadas pelo Zoneamento Agrícola do Ministério da Agricultura neste período: