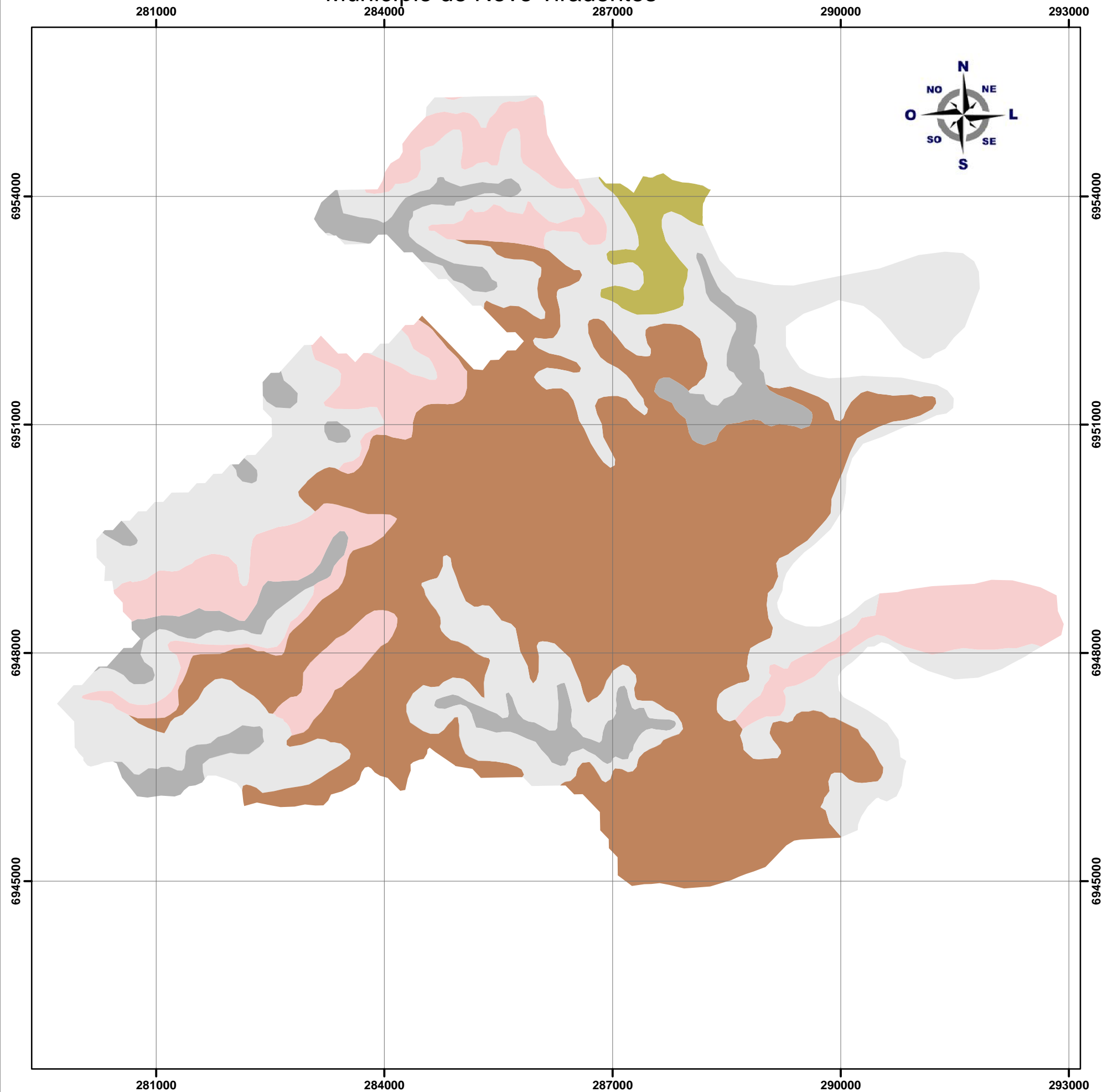


Mapa de Solos

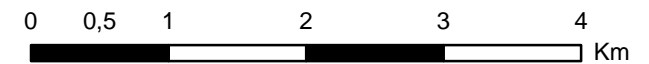
Município de Novo Tiradentes



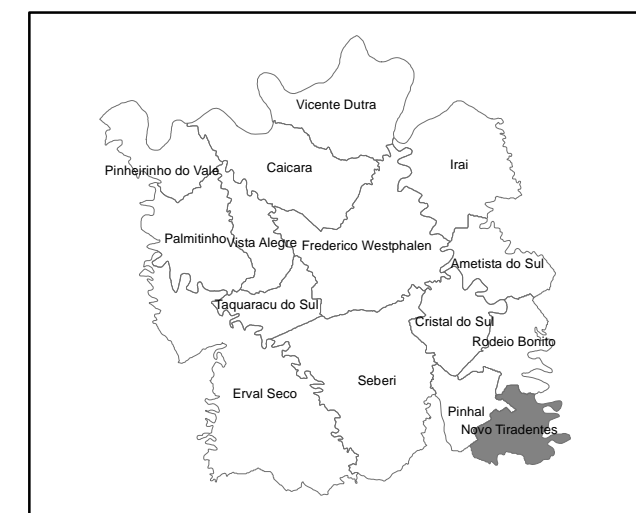
Os solos foram classificados conforme o Sistema Brasileiro de Classificação de Solos, proposto por Santos et al. (2006). Esse sistema evidencia, para levantamentos de reconhecimento, quatro níveis categóricos para as ordens descritas (Nitossolos, Neossolos, Cambissolos, Luvisolos e Chernossolos).

Classes	Descrição	Área (Km²)	%
NVef	NITOSSOLO VERMELHO Eutrófico latossólico; LUVISSOLO CRÔMICO Órtico nitossólico; CAMBISSOLO HÁPLICO Ta Eutrófico léptico;	32,00	13,53
RLe	NEOSSOLO LITÓLICO Eutrófico fragmentário; CAMBISSOLO HÁPLICO Ta Eutrófico léptico; LUVISSOLO CRÔMICO Órtico chernossólico;	5,40	7,45
TCo	LUVISSOLO CRÔMICO Órtico chernossólico; CAMBISSOLO HÁPLICO Ta Eutrófico léptico; NEOSSOLO REGOLÍTICO Eutrófico léptico;	9,81	1,88
RRe	NEOSSOLO REGOLÍTICO Eutrófico léptico; NEOSSOLO LITÓLICO Eutrófico fragmentário; CAMBISSOLO HÁPLICO Ta Eutrófico léptico;	23,93	33,00
CUE	CAMBISSOLO HÁPLICO Ta Eutrófico léptico; NEOSSOLO LITÓLICO Eutrófico fragmentário; CHERNOSSOLO ARGILÚVICO Órtico saprolítico;	1,37	44,14

PROJEÇÃO UNIVERSAL TRANSVERSA DE MERCATOR
 Origem da quilometragem UTM: Equador e Meridiano Central 51°W Gr
 acrescidas as constantes 10.000km e 500km, respectivamente
 Fuso 22S



Escala 1:55.000
 Datum SAD69



Esquema de localização do município de Novo Tiradentes, na região do Alto Uruguai - Rio Grande do Sul.