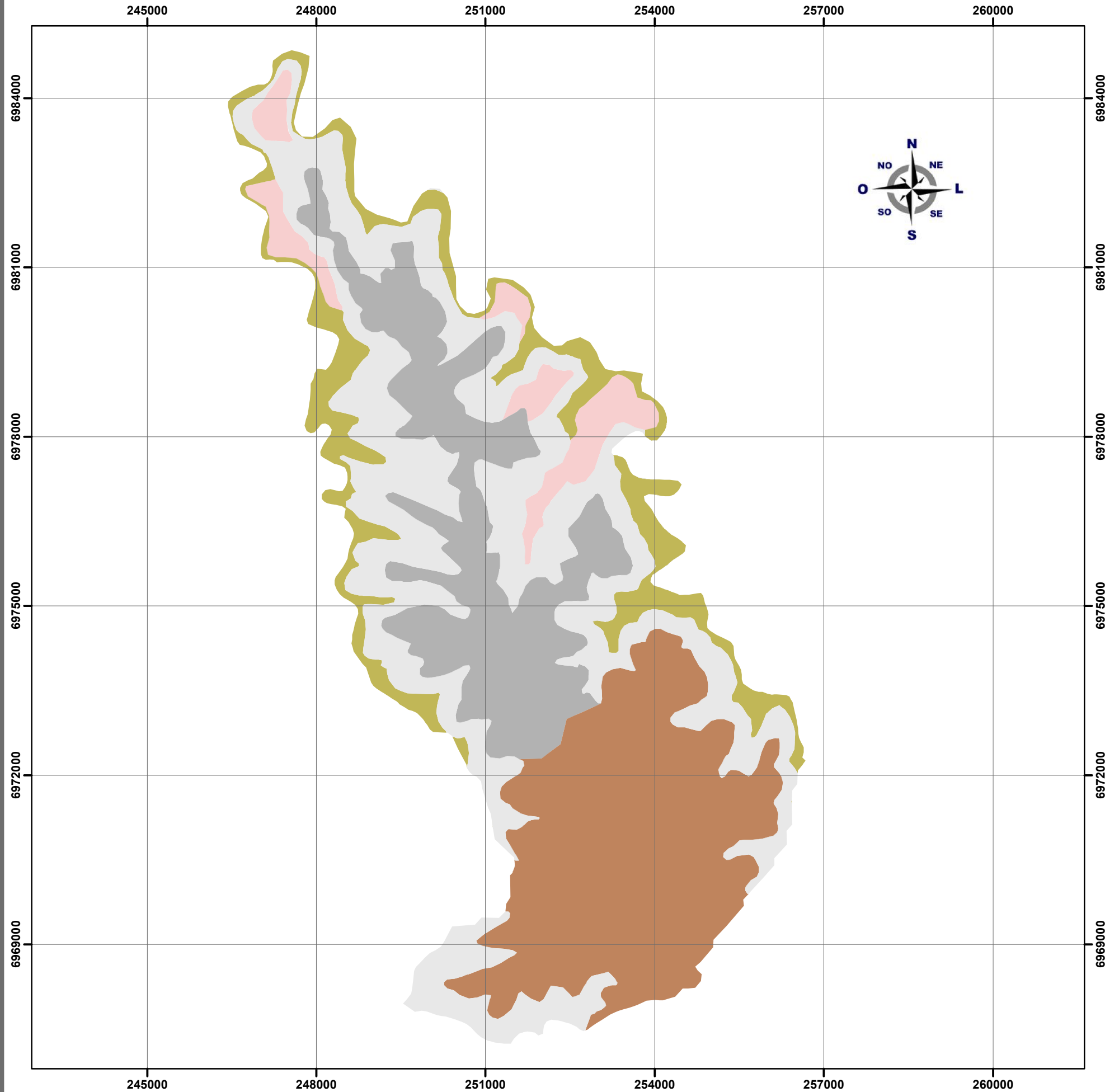


# Mapa de Solos

## Município de Vista Alegre

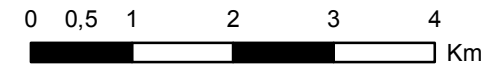


Os solos foram classificados conforme o Sistema Brasileiro de Classificação de Solos, proposto por Santos et al. (2006). Esse sistema evidencia, para levantamentos de reconhecimento, quatro níveis categóricos para as ordens descritas (Nitossolos, Neossolos, Cambissolos e Luvisolos).

Classes	Descrição	Área (Km²)	%
Nvef	NITOSSOLO VERMELHO Eutroférico latossólico; LUVISSOLO CRÔMICO Órtico nitossólico; CHERNOSSOLO ARGILÚVICO Férrico saprolítico;	22,35	28,36
RLe	NEOSSOLO LITÓLICO Eutrófico fragmentário; CAMBISSOLO HÁPLICO Ta Eutroférico léptico; LUVISSOLO CRÔMICO Órtico chermossólico;	16,01	20,31
TCo	LUVISSOLO CRÔMICO Órtico nitossólico; CAMBISSOLO HÁPLICO Ta Eutroférico léptico; NEOSSOLO REGOLÍTICO Eutrófico léptico;	4,41	5,60
RRe	NEOSSOLO REGOLÍTICO Eutrófico léptico; NEOSSOLO LITÓLICO Eutrófico fragmentário; CAMBISSOLO HÁPLICO Ta Eutroférico léptico;	27,04	34,31
CUe	CAMBISSOLO HÁPLICO Ta Eutroférico chermossólico; NEOSSOLO REGOLÍTICO Eutrófico léptico; CHERNOSSOLO ARGILÚVICO Órtico saprolítico;	9,01	11,43

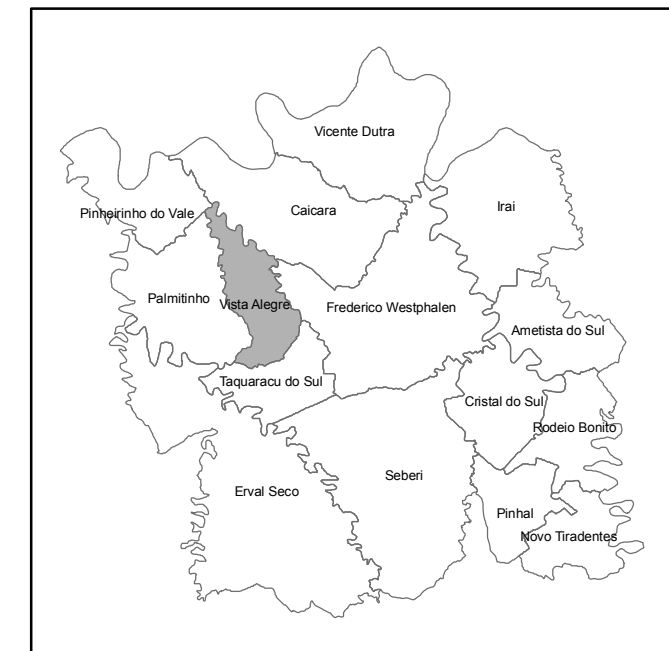
### PROJEÇÃO UNIVERSAL TRANSVERSA DE MERCATOR

Origem da quilometragem UTM: Equador e Meridiano Central 51°W Gr  
acrescidas as constantes 10.000km e 500km, respectivamente  
Fuso 22S



Escala 1:75.000

Datum SAD69



Esquema de localização do município de Vista Alegre, na região do Alto Uruguai - Rio Grande do Sul.