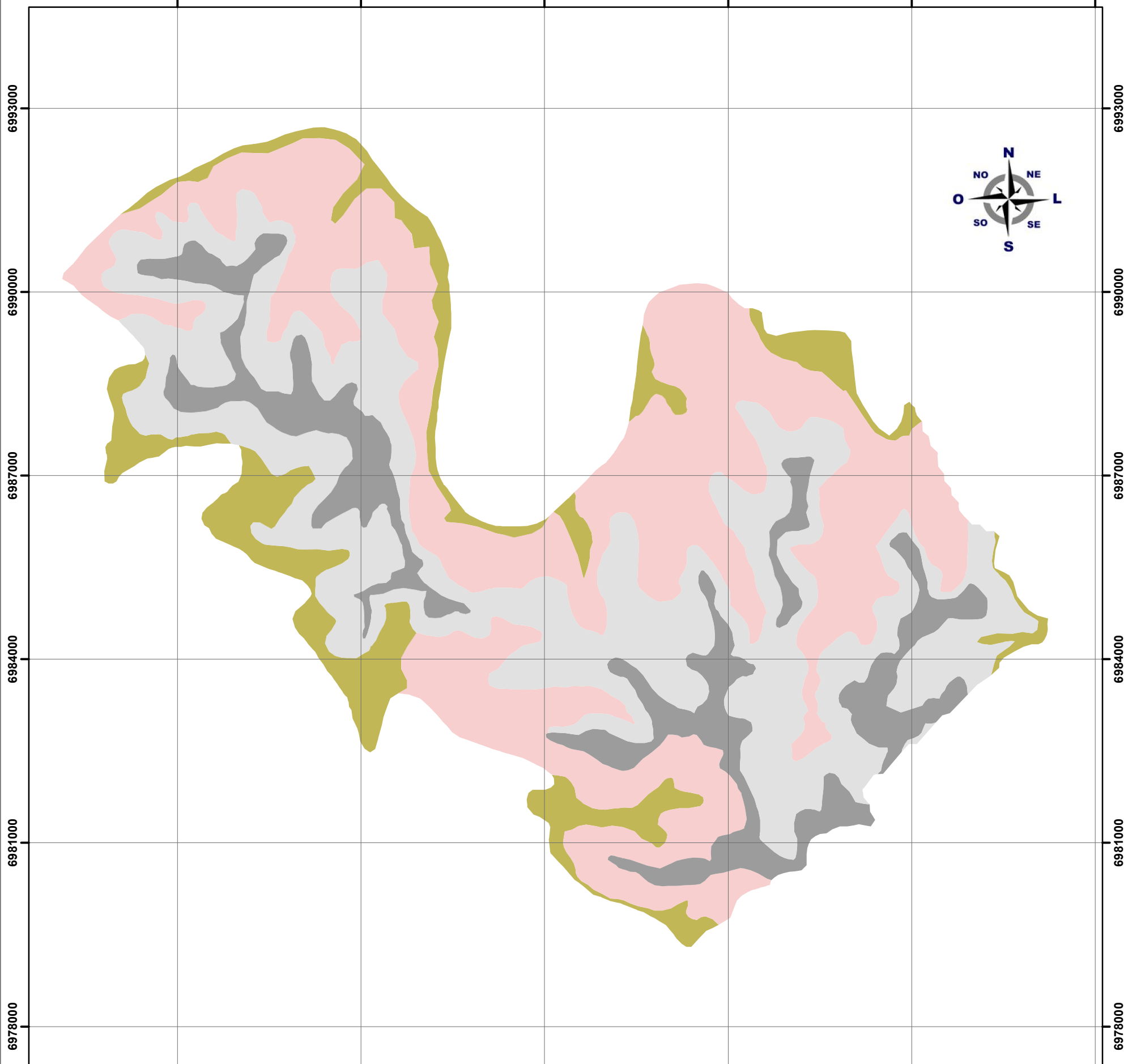


Mapa de Solos

Município de Pinheirinho do Vale

233000 236000 239000 242000 245000 248000

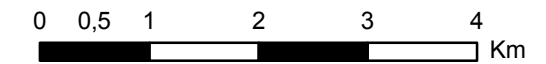


6993000
6990000
6987000
6984000
6981000
6978000

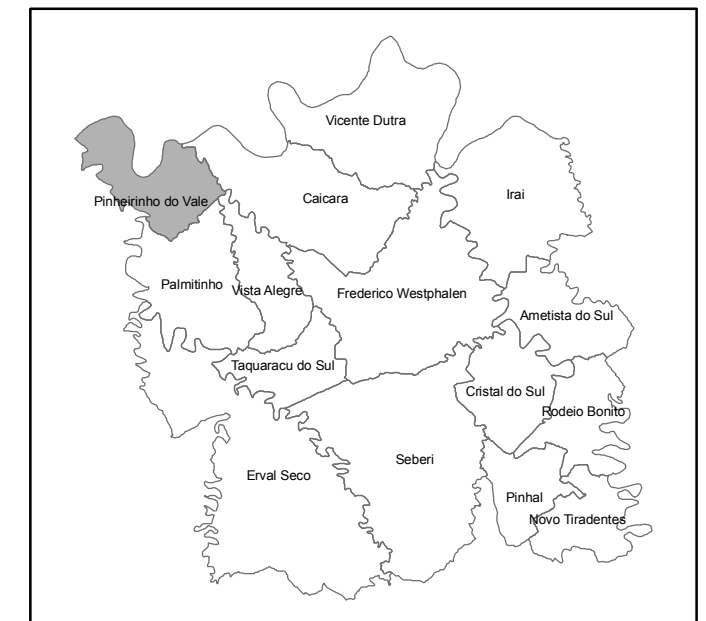
Os solos foram classificados conforme o Sistema Brasileiro de Classificação de Solos, proposto por Santos et al. (2006). Esse sistema evidencia, para levantamentos de reconhecimento, quatro níveis categóricos para as ordens descritas (Neossolos, Cambissolos e Luvisolos).

Classes	Descrição	Área (Km ²)	%
RLe	NEOSSOLO LITÓLICO Eutrófico fragmentário; CAMBISSOLO HÁPLICO Ta Eutrófico léptico; LUVISSOLO CRÔMICO Órtico chemossólico;	13,74	13,89
TCo	LUVISSOLO CRÔMICO Órtico chemossólico; CAMBISSOLO HÁPLICO Ta Eutrófico léptico; NEOSSOLO REGOLÍTICO Eutrófico léptico;	39,30	39,74
RRe	NEOSSOLO REGOLÍTICO Eutrófico léptico; NEOSSOLO LITÓLICO Eutrófico fragmentário; CAMBISSOLO HÁPLICO Ta Eutrófico léptico;	33,80	34,18
CUe	CAMBISSOLO HÁPLICO Ta Eutrófico léptico; NEOSSOLO LITÓLICO Eutrófico léptico; CHERNOSSOLO ARGILÚVICO Órtico saprolítico;	12,05	12,19

PROJEÇÃO UNIVERSAL TRANSVERSA DE MERCATOR
 Origem da quilometragem UTM: Equador e Meridiano Central 51°W Gr
 acrescidas as constantes 10.000km e 500km, respectivamente
 Fuso 22S



Escala: 1:70.000
 Datum SAD69



Esquema de localização do município de Pinheirinho do Vale, na região do Alto Uruguai - Rio Grande do Sul.

233000 236000 239000 242000 245000 248000