














LEGENDA

	RUb1	Neossolo Fluvico Tb Eutrofico Gleicos Argila Moderado - Mesoeutrofico Ausente Campestre Plano
	RUb2	Neossolo Fluvico Tb Eutrofico Solodico Argila Moderado - Mesoeutrofico Ausente Campestre Plano
	RUb1	Neossolo Fluvico Tb Distrofico Gleicos Argila Moderado - Mesoeutrofico Ausente Campestre Plano
	CXbe1	Cambissolo Haplico Tb Eutrofico Gleicos Argila Moderado - Mesoeutrofico Ausente Campestre Plano
	CXbe2	Cambissolo Haplico Tb Eutrofico Gleicos Argila Fraco - Mesoeutrofico Ausente Campestre Plano
	CXbe4	Cambissolo Haplico Tb Eutrofico Solodico Argila Moderado - Mesoeutrofico Ausente Campestre Plano
	CXn	Cambissolo Haplico Sodico Gleicos Argila Moderado - Mesoeutrofico Ausente Campestre Plano
	GXbd1	Gleissolo Haplico Tb Distrofico Tipicos Argila Moderado - Mesoeutrofico Ausente Campestre Plano
	GXbd2	Gleissolo Haplico Tb Distrofico Solodico Argila Moderado - Mesodistrofico Ausente Campestre Plano
	GZo	Gleissolo Salico ortico Solodico Argila Moderado - Mesodistrofico Ausente Campestre Plano
	GJo	Gleissolo Tiomorfico ortico Salico solodico Argila Moderado - Mesoeutrofico Ausente Campestre Plano
	RQo	Neossolo Quartzarenico ortico Gleicos Argila Fraco alico Hipodistrofico Ausente Campestre Plano
	ES	Espodossolo Ferrocárbico Hidromorficos Arenicos Areia Fraco alico Hipodistrofico Ausente Campestre Plano

Escala 1:50.000
0,9 0 0,9 1,8 2,7 3,6 4,5 Km
2003

CONVENÇÃO



NOTAS TÉCNICAS:
Base Planialtimétrica folhas do IBGE, base temática
Mapa de Solos da Sondotécnica 1981 (1:25.000)
Gerência de Geomática e Planejamento Cartográfico Digital:
Ronaldo Pereira de Oliveira
Editoração Cartográfica:
José Silva de Souza
Claudio Edson Chaffin