


MP 99.000 88 (Bp. 32)

EMBRAPA

EMPRESA BRASILEIRA DE PESQUISA AGROPECUÁRIA
VINCULADA AO MINISTÉRIO DA AGRICULTURA







SERVIÇO NACIONAL DE LEVANTAMENTO E CONSERVAÇÃO DE SOLOS MAPA DE LEVANTAMENTO DE RECONHECIMENTO DOS SOLOS DE UMA ÁREA DE COLONIZAÇÃO NO MUNICÍPIO DE BARREIRINHA ESTADO DO AMAZONAS - ÁREA APROXIMADA 290 km²

ESCALA 1 : 100.000

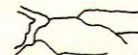




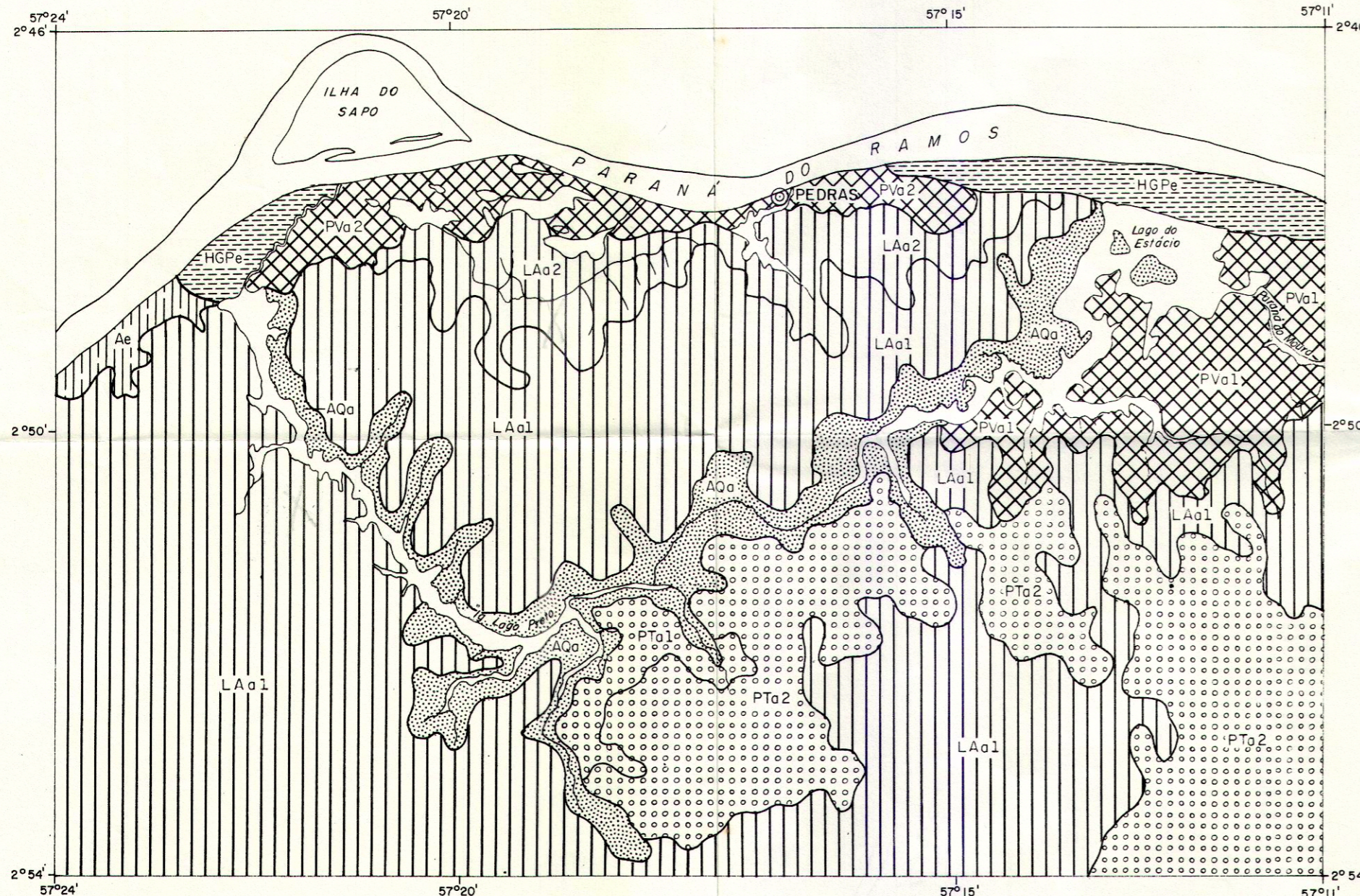
1984

LEGENDA

-  LATOSSOLO AMARELO
- LAa1 - Associação de LATOSSOLO AMARELO A proeminente + LATOSSOLO AMARELO A moderado, ambos ÁLICOS textura argilosa fase floresta equatorial subperenifolia relevo plano e suave ondulado.
- LAa2 - Associação de LATOSSOLO AMARELO textura argilosa fase floresta equatorial subperenifolia com palmeiras + PODZÓLICO VERMELHO-AMARELO Tb textura média/argilosa fase floresta equatorial subperenifolia, ambos ÁLICOS A moderado relevo suave ondulado.
-  PODZÓLICO VERMELHO-AMARELO
- PVa1 - PODZÓLICO VERMELHO-AMARELO Tb ÁLICO câmbico A moderado textura argilosa/muito argilosa fase floresta equatorial subperenifolia relevo plano.
- PVa2 - PODZÓLICO VERMELHO-AMARELO Tb ÁLICO câmbico A moderado textura argilosa/muito argilosa fase floresta equatorial subperenifolia relevo forte ondulado.
-  PLINTOSSOLO
- PTa1 - PLINTOSSOLO Tb ÁLICO A moderado textura siltosa / argilosa fase floresta equatorial higrofila de várzea relevo plano de várzea.
- PTa2 - Associação de PLINTOSSOLO textura siltosa/argilosa + PODZÓLICO VERMELHO-AMARELO plíntico textura média/argilosa, ambos Tb ÁLICOS A moderado fase floresta equatorial subperenifolia relevo plano.
-  GLEI POUCO HÚMICO
- HGPe - Associação de GLEI POUCO HÚMICO + SOLOS ALUVIAIS Ta, ambos EUTRÓFICOS A moderado textura siltosa fase floresta equatorial higrofila de várzea relevo plano de várzea.
-  AREIAS QUARTZOSAS
- AQa - Associação de AREIAS QUARTZOSAS + LATOSSOLO AMARELO textura média, ambos ÁLICOS A moderado fase floresta equatorial subperenifolia relevo plano e suave ondulado.
-  SOLOS ALUVIAIS
- Ae - Associação de SOLOS ALUVIAIS Ta EUTRÓFICOS fase campo equatorial higrofilo de várzea e/ou floresta equatorial higrofila de várzea + GLEI POUCO HÚMICO fase campo equatorial higrofilo de várzea, ambos EUTRÓFICOS A moderado textura siltosa relevo plano de várzea.

CONVENÇÕES

-  Cursos d'água
-  Limite de unidade de mapeamento
-  Lago ou Lagoa



CONTRATO EMBRAPA - SNLCS / CODEAMA - AM

Base cartográfica extraída da folha Região Norte do Brasil da Diretoria do Serviço Geográfico esc. 1 : 100.000