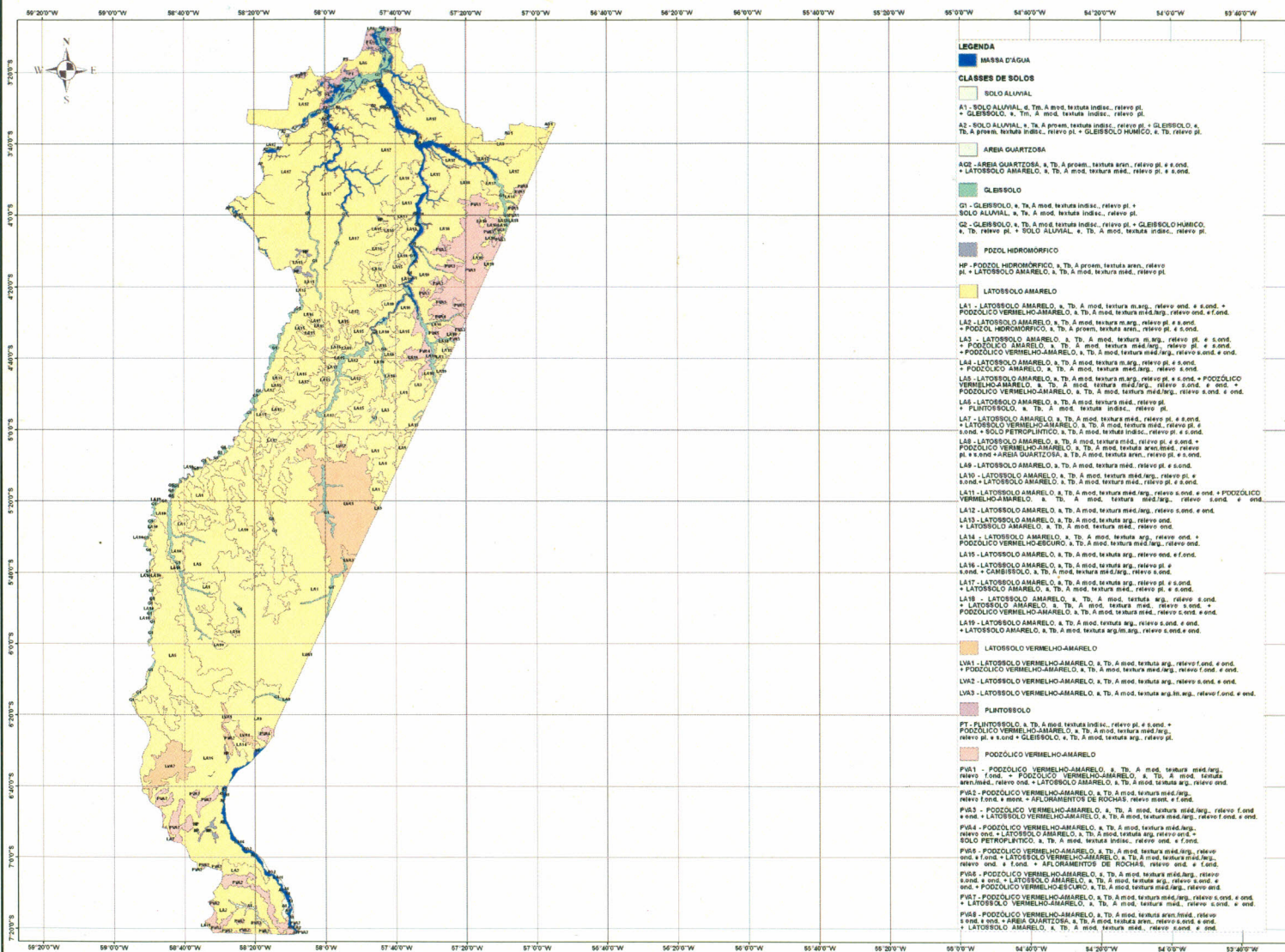

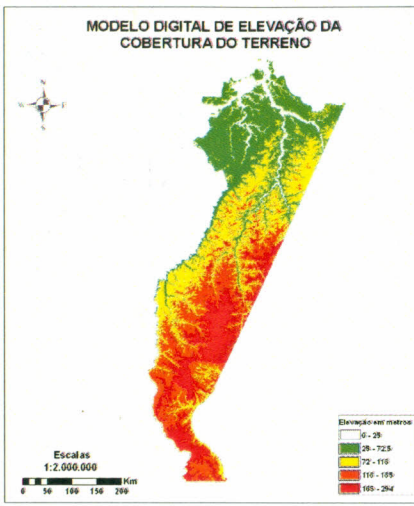




# MAPA DE SOLOS DO MUNICÍPIO DE MAUÉS



- LEGENDA**
- MASSA D'ÁGUA
  - CLASSES DE SOLOS**
    - A1 - SOLO ALUVIAL, d. Tb. A mod. textura indisc. relevo pl. + GLEISSOLO, s. Tm. A mod. textura indisc. relevo pl.
    - A2 - SOLO ALUVIAL, s. Tb. A prevm. textura indisc. relevo pl. + GLEISSOLO, s. Tb. A prevm. textura indisc. relevo pl. + GLEISSOLO HÚMICO, s. Tb. A mod. relevo pl. + SOLO ALUVIAL, s. Tb. A mod. relevo pl.
    - ÁREA QUARTZOSA**
      - A20 - ÁREA QUARTZOSA, s. Tb. A mod. relevo aren. relevo pl. + s. ond.
      - LATOSSOLO AMARELO, s. Tb. A mod. relevo aren. relevo pl.
    - GLEISSOLO**
      - G1 - GLEISSOLO, s. Tb. A mod. relevo indisc. relevo pl. + SOLO ALUVIAL, s. Tb. A mod. relevo indisc. relevo pl.
      - G2 - GLEISSOLO, s. Tb. A mod. relevo indisc. relevo pl. + GLEISSOLO HÚMICO, s. Tb. relevo pl. + SOLO ALUVIAL, s. Tb. A mod. relevo indisc. relevo pl.
    - PODZOL HIDROMÓRFICO**
      - HP - PODZOL HIDROMÓRFICO, s. Tb. A prevm. relevo aren. relevo pl. + LATOSSOLO AMARELO, s. Tb. A mod. relevo aren. relevo pl.
    - LATOSSOLO AMARELO**
      - LA1 - LATOSSOLO AMARELO, s. Tb. A mod. relevo aren. relevo pl. + s. ond. + PODZOLICO VERMELHO-AMARELO, s. Tb. A mod. relevo aren. relevo pl. + s. ond.
      - LA2 - LATOSSOLO AMARELO, s. Tb. A mod. relevo aren. relevo pl. + s. ond. + PODZOL HIDROMÓRFICO, s. Tb. A mod. relevo aren. relevo pl. + s. ond.
      - LA3 - LATOSSOLO AMARELO, s. Tb. A mod. relevo aren. relevo pl. + s. ond. + PODZOLICO VERMELHO-AMARELO, s. Tb. A mod. relevo aren. relevo pl. + s. ond.
      - LA4 - LATOSSOLO AMARELO, s. Tb. A mod. relevo aren. relevo pl. + s. ond. + PODZOLICO VERMELHO-AMARELO, s. Tb. A mod. relevo aren. relevo pl. + s. ond.
      - LA5 - LATOSSOLO AMARELO, s. Tb. A mod. relevo aren. relevo pl. + s. ond. + PODZOLICO VERMELHO-AMARELO, s. Tb. A mod. relevo aren. relevo pl. + s. ond.
      - LA6 - LATOSSOLO AMARELO, s. Tb. A mod. relevo aren. relevo pl. + s. ond. + PODZOLICO VERMELHO-AMARELO, s. Tb. A mod. relevo aren. relevo pl. + s. ond.
      - LA7 - LATOSSOLO AMARELO, s. Tb. A mod. relevo aren. relevo pl. + s. ond. + PODZOLICO VERMELHO-AMARELO, s. Tb. A mod. relevo aren. relevo pl. + s. ond.
      - LA8 - LATOSSOLO AMARELO, s. Tb. A mod. relevo aren. relevo pl. + s. ond. + PODZOLICO VERMELHO-AMARELO, s. Tb. A mod. relevo aren. relevo pl. + s. ond.
      - LA9 - LATOSSOLO AMARELO, s. Tb. A mod. relevo aren. relevo pl. + s. ond. + PODZOLICO VERMELHO-AMARELO, s. Tb. A mod. relevo aren. relevo pl. + s. ond.
      - LA10 - LATOSSOLO AMARELO, s. Tb. A mod. relevo aren. relevo pl. + s. ond. + PODZOLICO VERMELHO-AMARELO, s. Tb. A mod. relevo aren. relevo pl. + s. ond.
      - LA11 - LATOSSOLO AMARELO, s. Tb. A mod. relevo aren. relevo pl. + s. ond. + PODZOLICO VERMELHO-AMARELO, s. Tb. A mod. relevo aren. relevo pl. + s. ond.
      - LA12 - LATOSSOLO AMARELO, s. Tb. A mod. relevo aren. relevo pl. + s. ond.
      - LA13 - LATOSSOLO AMARELO, s. Tb. A mod. relevo aren. relevo pl. + s. ond.
      - LA14 - LATOSSOLO AMARELO, s. Tb. A mod. relevo aren. relevo pl. + s. ond. + PODZOLICO VERMELHO-AMARELO, s. Tb. A mod. relevo aren. relevo pl. + s. ond.
      - LA15 - LATOSSOLO AMARELO, s. Tb. A mod. relevo aren. relevo pl. + s. ond.
      - LA16 - LATOSSOLO AMARELO, s. Tb. A mod. relevo aren. relevo pl. + s. ond. + CAMBISÓLO, s. Tb. A mod. relevo aren. relevo pl. + s. ond.
      - LA17 - LATOSSOLO AMARELO, s. Tb. A mod. relevo aren. relevo pl. + s. ond. + LATOSSOLO AMARELO, s. Tb. A mod. relevo aren. relevo pl. + s. ond.
      - LA18 - LATOSSOLO AMARELO, s. Tb. A mod. relevo aren. relevo pl. + s. ond. + LATOSSOLO AMARELO, s. Tb. A mod. relevo aren. relevo pl. + s. ond.
      - LA19 - LATOSSOLO AMARELO, s. Tb. A mod. relevo aren. relevo pl. + s. ond. + LATOSSOLO AMARELO, s. Tb. A mod. relevo aren. relevo pl. + s. ond.
    - LATOSSOLO VERMELHO-AMARELO**
      - LV1 - LATOSSOLO VERMELHO-AMARELO, s. Tb. A mod. relevo aren. relevo pl. + s. ond. + PODZOLICO VERMELHO-AMARELO, s. Tb. A mod. relevo aren. relevo pl. + s. ond.
      - LV2 - LATOSSOLO VERMELHO-AMARELO, s. Tb. A mod. relevo aren. relevo pl. + s. ond.
      - LV3 - LATOSSOLO VERMELHO-AMARELO, s. Tb. A mod. relevo aren. relevo pl. + s. ond.
    - FLINTOSSOLO**
      - FT - FLINTOSSOLO, s. Tb. A mod. relevo indisc. relevo pl. + s. ond. + PODZOLICO VERMELHO-AMARELO, s. Tb. A mod. relevo indisc. relevo pl. + s. ond. + GLEISSOLO, s. Tb. A mod. relevo indisc. relevo pl.
    - PODZÓLICO VERMELHO-AMARELO**
      - PV1 - PODZÓLICO VERMELHO-AMARELO, s. Tb. A mod. relevo aren. relevo pl. + s. ond. + PODZÓLICO VERMELHO-AMARELO, s. Tb. A mod. relevo aren. relevo pl. + s. ond.
      - PV2 - PODZÓLICO VERMELHO-AMARELO, s. Tb. A mod. relevo aren. relevo pl. + s. ond. + AFLORAMENTOS DE ROCHAS, relevo aren. relevo pl. + s. ond.
      - PV3 - PODZÓLICO VERMELHO-AMARELO, s. Tb. A mod. relevo aren. relevo pl. + s. ond. + LATOSSOLO VERMELHO-AMARELO, s. Tb. A mod. relevo aren. relevo pl. + s. ond.
      - PV4 - PODZÓLICO VERMELHO-AMARELO, s. Tb. A mod. relevo aren. relevo pl. + s. ond. + SOLO PETROPLINTICO, s. Tb. A mod. relevo aren. relevo pl. + s. ond.
      - PV5 - PODZÓLICO VERMELHO-AMARELO, s. Tb. A mod. relevo aren. relevo pl. + s. ond. + AFLORAMENTOS DE ROCHAS, relevo aren. relevo pl. + s. ond.
      - PV6 - PODZÓLICO VERMELHO-AMARELO, s. Tb. A mod. relevo aren. relevo pl. + s. ond. + PODZÓLICO VERMELHO-AMARELO, s. Tb. A mod. relevo aren. relevo pl. + s. ond.
      - PV7 - PODZÓLICO VERMELHO-AMARELO, s. Tb. A mod. relevo aren. relevo pl. + s. ond. + LATOSSOLO VERMELHO-AMARELO, s. Tb. A mod. relevo aren. relevo pl. + s. ond.
      - PV8 - PODZÓLICO VERMELHO-AMARELO, s. Tb. A mod. relevo aren. relevo pl. + s. ond. + ÁREA QUARTZOSA, s. Tb. A mod. relevo aren. relevo pl. + s. ond. + LATOSSOLO AMARELO, s. Tb. A mod. relevo aren. relevo pl. + s. ond.



Base organizada a partir da base pedológica da Amazônia legal - Contrato IBGE/CISCEA - SIVAM, com detalhes compatível com a escala 1:250.000. Os mapas de Modelo digital de Elevação da Cobertura do Terreno e de Localidades foram gerados com mosaicos de imagens de radar (Shuttle Radar Topographic Mission - SRTM), com resolução espacial de 90 m e imagens Landsat com resolução de 30 m, respectivamente.

Notas: 1) Figuras em primeiro lugar nas associações os solos de maior extensão. As cores das associações foram convenionadas, sempre em função do componente que figura em primeiro lugar.  
2) Foi utilizada a especificação eutrófico (e) para distinguir de distrófico (d) e álico (a) para a mesma classe de solo.

Elaboração:  
Embrapa Amazônia Ocidental - Wenceslau Geraldes Teixeira,  
M<sup>o</sup> Eliene Gomes da Cruz (Estagiária)  
UFAM - Hedinaldo Narciso Lima  
SIPAM - Manoel Ricardo Dourado Correia, Carlos Benedito Soares

**ABREVIÇÕES**

a: álico	f.ond.: forte ondulado
d: distrófico	ond.: ondulado
e: eutrófico	pl.: plano
A mod: A moderado	s.ond.: suave ondulado
arg.: argilosa	Ta: arg. de atividade alta
aren.: arenosa	Tb: arg. de atividade baixa
méd.: média	Tm: arg. de atividade média
silt.: siltosa	indisc.: indiscriminado
m.arg.: muito argiloso	



**MAPA DE SOLOS DO MUNICÍPIO DE MAUÉS**

Escalas  
**1:800.000**

Sistema de Coordenadas Geográficas  
Datum Geodésico Horizontal:

