

Boletim Meteorológico da Região S

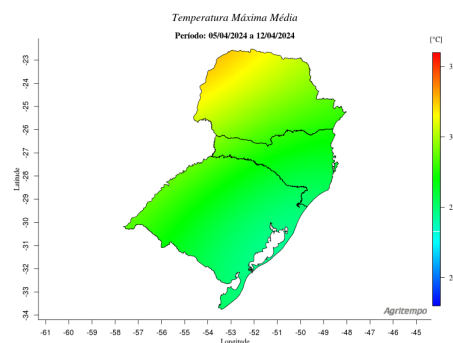
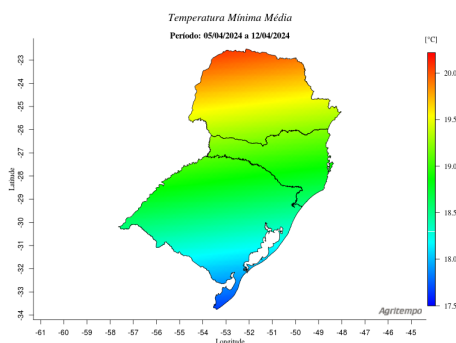
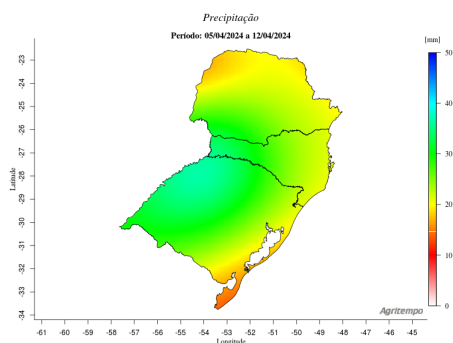
Boletim Número: 0152024

Boletim Meteorológico da Região S

Período: 05/04/2024 a 12/04/2024

MONITORAMENTO

Na última semana, as precipitações acumuladas variaram entre 15 e 37 mm, as maiores precipitações acumuladas ocorreram no noroeste e oeste do Estado do Rio Grande do Sul, variando entre 34 e 37 mm, ja no noroeste, norte, nordeste, leste e sudeste da Região Sul, as precipitações acumuladas variaram entre 15 e 22 mm, nas demais regiões ela variou entre 22 e 34 mm. Quanto às temperaturas mínimas, elas variaram entre 17,8 e 20 oC. Quanto as temperaturas máximas, elas variaram entre 25 e 32 oC, sua distribuição ocorreu de forma gradual, no sentido noroeste/sudeste, das maiores para as menores temperaturas.



PREVISÃO

Para os próximos 7 dias, as precipitações acumuladas variarão entre 50 e 130 mm, sendo que as maiores ocorrerão no nordeste, leste, sul e região central do Estado do Rio Grande do Sul e no sudeste do Estado de Santa Catarina, variando entre 100 e 130 mm, na demais regiões ela variará entre 50 e 100 mm. Quanto às temperaturas mínimas, elas variarão entre 15 e 22 oC, sendo que as maiores no oeste, noroeste, norte e sudeste do Estado do Paraná e no nordeste e leste do Estado de Santa Catarina, variando entre 20 e 22 oC; com relação às temperaturas máximas médias, elas irão variar entre 21 e 29 oC, sendo que as maiores ocorrerão no sudeste, oeste, noroeste, centro-noroeste, norte e nordeste do Estado do Paraná, variando entre 26 e 29 oC.

