

Boletim Meteorológico da Região CO

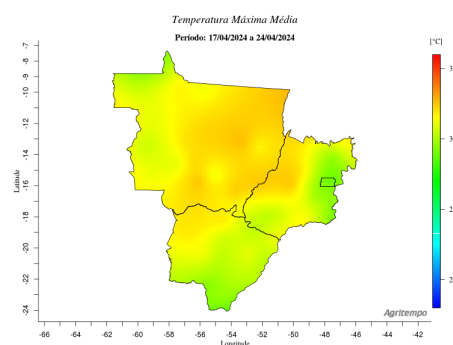
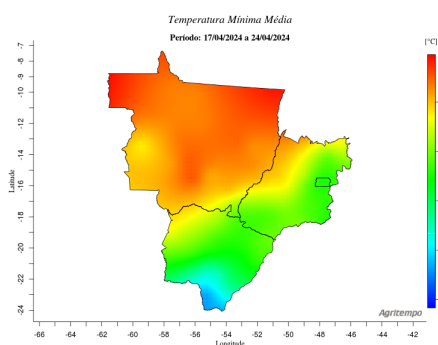
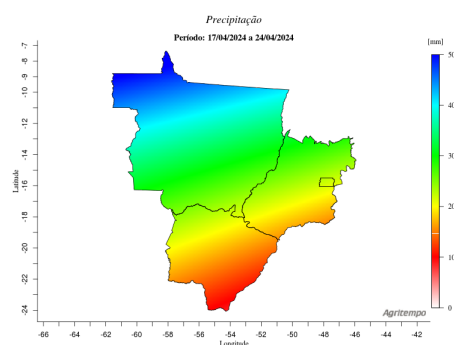
Boletim Número: 0172024

Boletim Meteorológico da Região CO

Período: 17/04/2024 a 24/04/2024

MONITORAMENTO

Os mapas de monitoramento nos mostram que as precipitações acumuladas variaram entre 12 e 45 mm, sua distribuição ocorreu de forma gradual, no sentido noroeste/sudeste, das maiores para as menores precipitações pluviométricas. Quanto as temperaturas médias mínimas, elas variaram entre 15 e 23 °C, sendo que as menores ocorreram no sudeste e sul do Estado do Mato Grosso do Sul, variando entre 15 e 17 °C, já as temperaturas médias máximas, elas variaram entre 29 e 32 °C.



Boletim Meteorológico da Região CO

Boletim Número: 0172024

Boletim Meteorológico da Região CO

Período: 17/04/2024 a 24/04/2024

PREVISÃO

Os mapas de previsão nos mostram que as precipitações acumuladas variarão entre 0 e 55 mm, sendo que as maiores ocorrerão no noroeste do Estado do Mato Grosso, variando entre 25 e 55 mm, no restante do Estado do Mato Grosso, as precipitações acumuladas variarão entre 0 e 20 mm, de forma gradual, no sentido norte/sul, das maiores para as menores precipitações pluviométricas, no restante da Região Centro-Oeste, as precipitações acumuladas variaram entre 0 e 10 mm, quanto as temperaturas mínimas variarão entre 18,5 e 24 °C, sendo que as menores ocorrerão nas proximidades do Distrito Federal/DF, variando entre 18,5 e 20 °C. Quanto às temperaturas médias máximas, elas irão variar entre 31 e 37 °C, sendo que as maiores ocorrerão no sul do Estado do Mato Grosso e no noroeste, oeste, sudoeste, sul e sudeste do Estado do Mato Grosso do Sul, variando entre 35 e 37 °C.

