

Boletim Meteorológico da Região CO

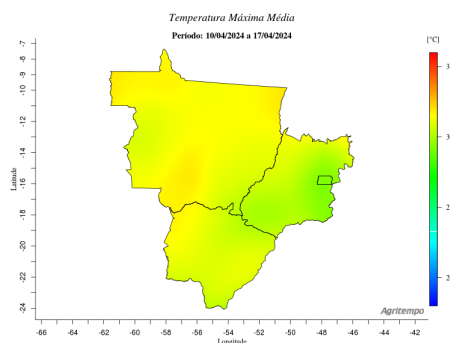
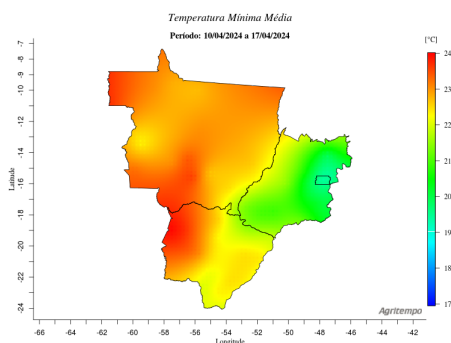
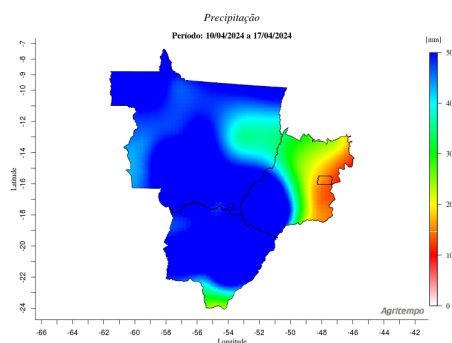
Boletim Número: 01620204

Boletim Meteorológico da Região CO

Período: 10/04/2024 a 17/04/2024

MONITORAMENTO

Os mapas de monitoramento nos mostram que as precipitações acumuladas variaram entre 10 e 50 mm, sendo que as menores ocorreram no nordeste, leste e sudeste do Estado de Goiás, variando entre 10 e 25 mm, nas demais regiões ela variou entre 25 e 50 mm. Quanto as temperaturas médias mínimas, elas variaram entre 20 e 24 °C, já as temperaturas médias máximas, elas variaram entre 29 e 32 °C.



Boletim Meteorológico da Região CO

Boletim Número: 01620204

Boletim Meteorológico da Região CO

Período: 10/04/2024 a 17/04/2024

PREVISÃO

Os mapas de previsão nos mostram que as precipitações acumuladas variarão entre 10 e 90 mm, sua distribuição ocorrerá de forma gradual, no sentido noroeste/leste, das maiores para as menores precipitações pluviométricas, quanto as temperaturas mínimas variarão entre 20 e 24 °C. Quanto às temperaturas médias máximas, elas irão variar entre 29 e 34 °C, sendo que as maiores ocorrerão no norte e centro-norte da Região Centro-Oeste, no oeste e sul do Estado de Goiás, no leste e sul do Estado do Mato Grosso e no nordeste, leste, noroeste, oeste e sudoeste do Estado do Mato Grosso do Sul, variando entre 31 e 34 °C.

