

## Boletim Meteorológico da Região CO

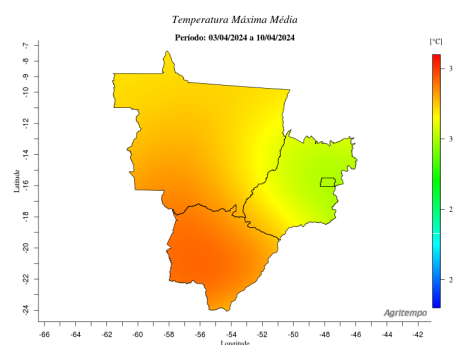
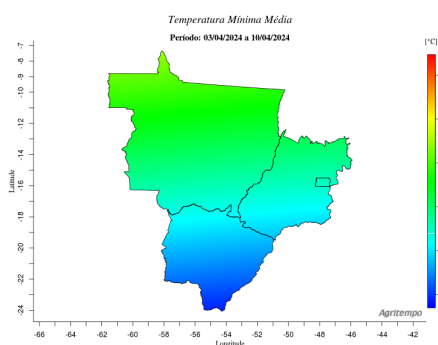
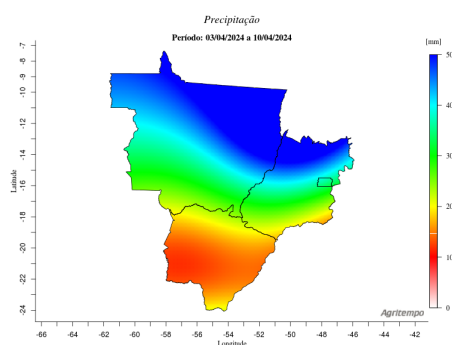
Boletim Número: 0152024

Boletim Meteorológico da Região CO

Período: 03/04/2024 a 10/04/2024

### MONITORAMENTO

Os mapas de monitoramento nos mostram que as precipitações acumuladas variaram entre 15 e 50 mm, sua distribuição ocorreu de forma gradual, no sentido norte/sul, das maiores para as menores precipitações pluviométricas. Quanto as temperaturas médias mínimas, elas variaram entre 20 e 23,5 °C, sua distribuição ocorreu de forma gradual, no sentido norte/sudeste, das maiores para as menores temperaturas, já as temperaturas médias máximas, elas variaram entre 29 e 33 °C, sua distribuição ocorreu de forma gradual, no sentido sudoeste/nordeste, das maiores para as menores temperaturas.



# Boletim Meteorológico da Região CO

Boletim Número: 0152024

Boletim Meteorológico da Região CO

Período: 03/04/2024 a 10/04/2024

## PREVISÃO

Os mapas de previsão nos mostram que as precipitações acumuladas variarão entre 30 e 100 mm, no oeste, centro-oeste, norte, sul e sudeste do Estado do Mato Grosso e no extremo norte do Estado do Mato Grosso do Sul, as precipitações pluviométricas variarão entre 80 e 100 mm, já no leste e sudeste do Estado de Goiás, as precipitações pluviométricas variarão entre 30 e 50 mm, nas demais regiões ela irá variar entre 50 e 80 mm, quanto as temperaturas mínimas variarão entre 19 e 23 °C. Quanto às temperaturas médias máximas, elas irão variar entre 29 e 32 °C.

