

Boletim Meteorológico da Região NE

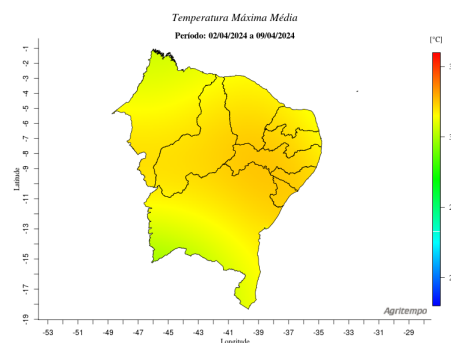
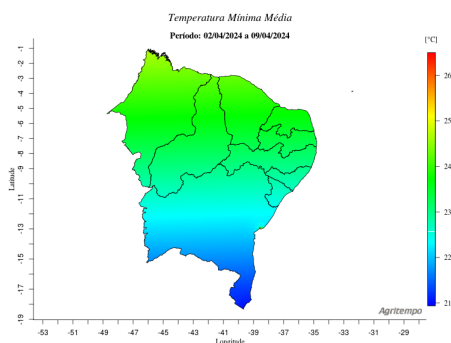
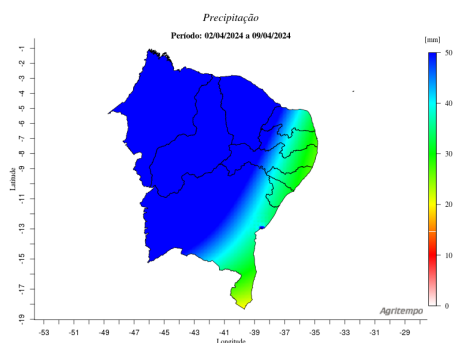
Boletim Número: 0152024

Boletim Meteorológico da Região NE

Período: 02/04/2024 a 09/04/2024

MONITORAMENTO

Os mapas de monitoramento nos mostram que nos últimos sete dias, as precipitações acumuladas variaram entre 20 e 50 mm, no sudeste do Estado da Bahia, as precipitações acumuladas variaram entre 20 e 35 mm, ja no litoral norte da Região Nordeste, as precipitações acumuladas variaram entre 30 e 35 mm, nas demais regiões ela variou entre 35 e 50 mm; quanto as temperaturas mínimas, elas variaram entre 21,5 e 24 °C; quanto as temperaturas máximas, elas variaram entre 30 e 33 °C.



Boletim Meteorológico da Região NE

Boletim Número: 0152024

Boletim Meteorológico da Região NE

Período: 02/04/2024 a 09/04/2024

PREVISÃO

Os mapas de previsão nos mostram que as precipitações pluviométricas variarão entre 15 e 210 mm, sua distribuição ocorrerá de forma gradual, no sentido noroeste/sudeste, das maiores para as menores precipitações pluviométricas. Quanto as temperaturas mínimas, elas variarão entre 19 e 26 °C, sendo que as maiores temperaturas ocorrerão em toda a faixa litorânea da Região Nordeste, variando entre 24 e 26 °C. Quanto as temperaturas máximas médias elas irão variar entre 28,5 e 34 °C, sendo que as menores ocorrerão no noroeste, norte e extremo sudeste da Região Nordeste, variando entre 28,5 e 30 °C.

