

Boletim Meteorológico da Região NE

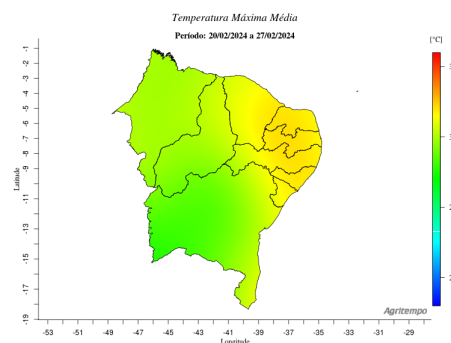
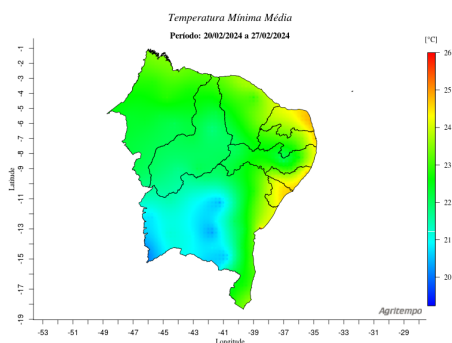
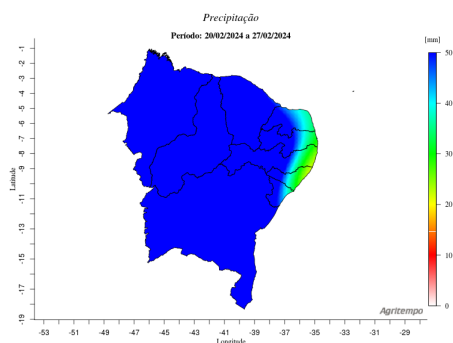
Boletim Número: 0082024

Boletim Meteorológico da Região NE

Período: 20/02/2024 a 27/02/2024

MONITORAMENTO

Os mapas de monitoramento nos mostram que nos últimos sete dias, as precipitações acumuladas variaram entre 25 e 50 mm, na faixa entre o nordeste do Estado do Rio Grande do Norte e o leste do Estado do Sergipe, as precipitações acumuladas variaram entre 25 e 40 mm, nas demais regiões ela variou entre 40 e 50 mm; quanto as temperaturas mínimas, elas variaram entre 20,5 e 25 °C, sua distribuição ocorreu de forma gradual, no sentido nordeste/sudoeste, das maiores para as menores temperaturas; quanto as temperaturas máximas, elas variaram entre 27 e 32 °C, sua distribuição ocorreu de forma gradual, no sentido nordeste/sudoeste, das maiores para as menores temperaturas.



Boletim Meteorológico da Região NE

Boletim Número: 0082024

Boletim Meteorológico da Região NE

Período: 20/02/2024 a 27/02/2024

PREVISÃO

Os mapas de previsão nos mostram que as precipitações pluviométricas variarão entre 20 e 130 mm, no nordeste, leste, sudeste, sul, centro-sul, sudoeste e centro-sudoeste da Região Nordeste, as precipitações acumuladas variarão entre 20 e 70 mm, nas demais regiões ela irá variar entre 70 e 130 mm. Quanto as temperaturas mínimas, elas variarão entre 19 e 27 °C, sendo que as maiores temperaturas ocorrerão em toda a faixa litorânea da Região Nordeste, variando entre 24,5 e 27 °C. Quanto as temperaturas máximas médias elas irão variar entre 30 e 34 °C.

