

Boletim Meteorológico da Região N

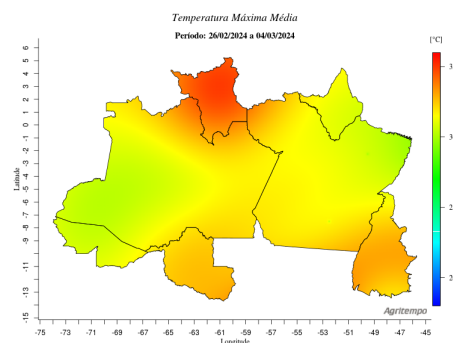
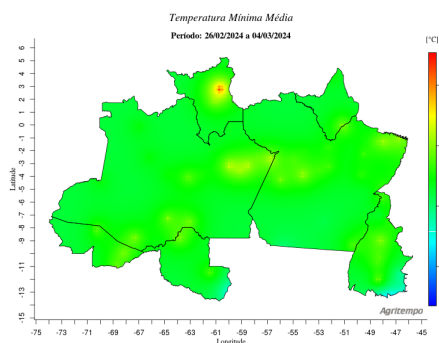
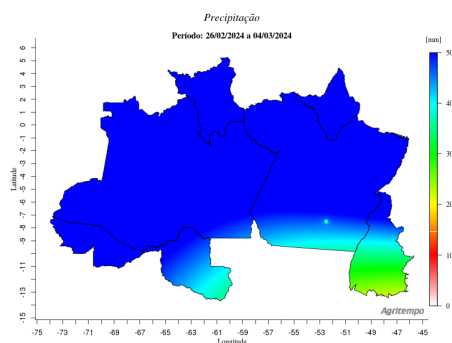
Boletim Número: 0092024

Boletim Meteorológico da Região N

Período: 26/02/2024 a 04/03/2024

MONITORAMENTO

Os mapas de monitoramento nos mostram que as precipitações acumuladas variaram entre 25 e 50 mm, no sudoeste, sul, centro-sul e sudeste do Estado do Tocantins, as precipitações acumuladas variaram entre 25 e 35 mm, nas demais regiões ela variou entre 35 e 50 mm. Quanto as temperaturas mínimas, elas variaram entre 22 e 24 oC. Quanto as temperaturas máximas, elas variaram entre 29 e 34 oC.



Boletim Meteorológico da Região N

Boletim Número: 0092024

Boletim Meteorológico da Região N

Período: 26/02/2024 a 04/03/2024

PREVISÃO

Para a próxima semana, as precipitações acumuladas variarão entre 10 e 115 mm, as maiores precipitações acumuladas ocorrerão no nordeste da Região Norte e na faixa entre o município de Itaituba/PA e o norte do Estado do Tocantins, variando entre 90 e 115 mm, ja no norte, nordeste, centro-nordeste e leste do Estado de Roraima, as precipitações acumuladas variarão entre 10 e 30 mm, no restante da Região Norte as precipitações acumuladas variarão entre 30 e 90 mm. Quanto as temperaturas mínimas elas irão variar entre 21,5 e 26 oC, sendo que as maiores ocorrerão no extremo nordeste da Região Norte, variando entre 25 e 26 oC; quanto as temperaturas máximas, elas irão variar entre 29 e 36,5 oC, sendo que as maiores ocorrerão no oeste, norte, nordeste, leste e região central do Estado de Roraima e no nordeste do município de Barcelos/AM, variando entre 35 e 36,5 oC e as menores no extremo nordeste da Região Norte, variando entre 29 e 30 oC.

