

## Boletim Meteorológico da Região S

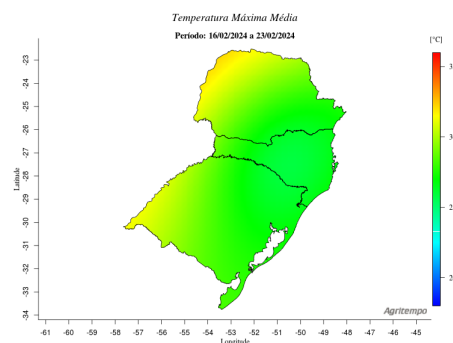
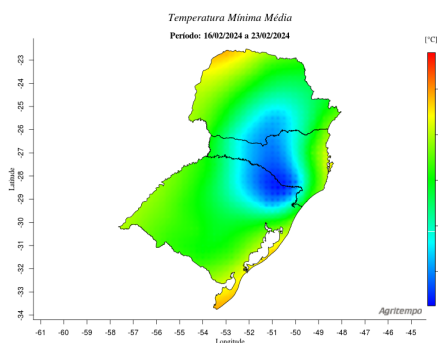
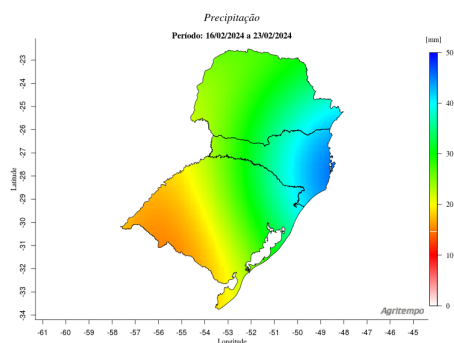
Boletim Número: 0072024

Boletim Meteorológico da Região S

Período: 16/02/2024 a 23/02/2024

### MONITORAMENTO

Na última semana, as precipitações acumuladas variaram entre 15 e 45 mm, as maiores precipitações ocorreram no nordeste do Estado do Rio Grande do Sul, no nordeste, leste, centro-leste e sudeste do Estado de Santa Catarina e no sudeste do Estado do Paraná, variando entre 35 e 45 mm, já no oeste, sudoeste, centro-sudoeste, sul e sudeste do Estado do Rio Grande do Sul, as precipitações acumuladas variaram entre 15 e 20 mm, nas demais regiões ela variou entre 20 e 35 mm. Quanto às temperaturas mínimas, elas variaram entre 17 e 21 oC. Quanto as temperaturas máximas, elas variaram entre 28 e 32 oC.



## PREVISÃO

Para os próximos 7 dias, as precipitações acumuladas variarão entre 20 e 80 mm, no oeste, noroeste e norte do Estado do Paraná e no sudoeste, sul, sudeste, centro-sudeste e leste do Estado do Rio Grande do Sul, as precipitações variarão entre 20 e 35 mm, já na faixa entre o norte do Estado do Rio Grande do Sul e o leste do Estado do Paraná, as precipitações variarão entre 55 e 80 mm, nas demais regiões elas variarão entre 35 e 55 mm. Quanto às temperaturas mínimas, elas variarão entre 17 e 24 oC, sendo que as menores ocorrerão na faixa entre o norte do Estado do Rio Grande do Sul e o centro-sul do Estado do Paraná, variando entre 17 e 19 oC; com relação às temperaturas máximas médias, elas irão variar entre 27 e 36 oC, sendo que as maiores ocorrerão no noroeste e oeste do Estado do Paraná, variando entre 33,5 e 36 oC.

