

**Boletim Meteorológico da Região CO**

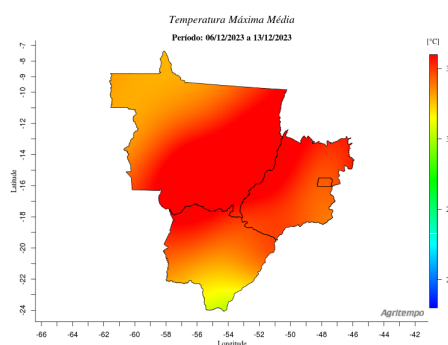
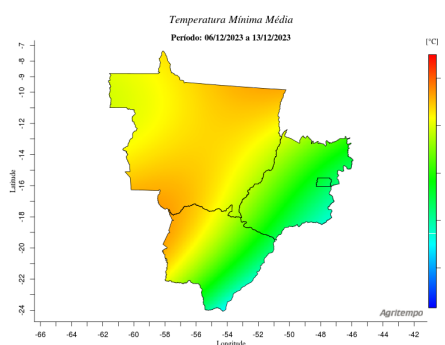
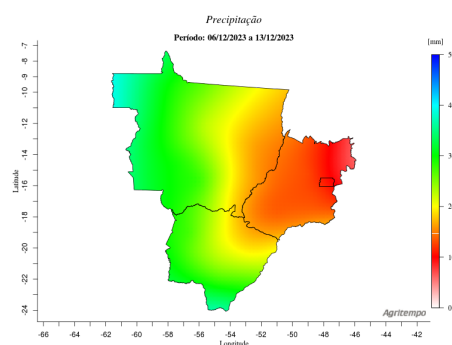
Boletim Número: 0482023

Boletim Meteorológico da Região CO

Período: 06/12/2023 a 13/12/2023

**MONITORAMENTO**

Os mapas de monitoramento nos mostram que as precipitações acumuladas variaram entre 10 e 40 mm, as maiores precipitações acumuladas ocorreram no noroeste do Estado do Mato Grosso, variando entre 35 e 40 mm, já no Estado de Goiás, no nordeste, leste, centro-leste e sudeste do Estado do Mato Grosso e no norte, nordeste e centro-nordeste do Estado do Mato Grosso do Sul, as precipitações variaram entre 10 e 22 mm, nas demais regiões ela variou entre 22 e 35 mm. Quanto as temperaturas médias mínimas, elas variaram entre 21 e 23,5 °C, já as temperaturas médias máximas, elas variaram entre 30 e 35 °C.



# Boletim Meteorológico da Região CO

Boletim Número: 0482023

Boletim Meteorológico da Região CO

Período: 06/12/2023 a 13/12/2023

## PREVISÃO

Os mapas de previsão nos mostram que as precipitações acumuladas variarão entre 8 e 25 mm, ja as temperaturas mínimas, elas variarão entre 21 e 26 °C. Quanto às temperaturas médias máximas, elas irão variar entre 36 e 42 °C.

