

Boletim Meteorológico da Região CO

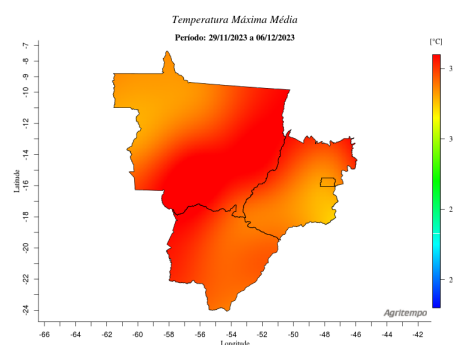
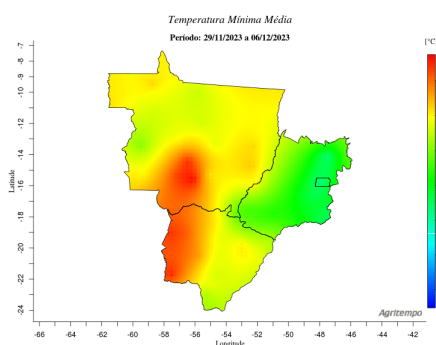
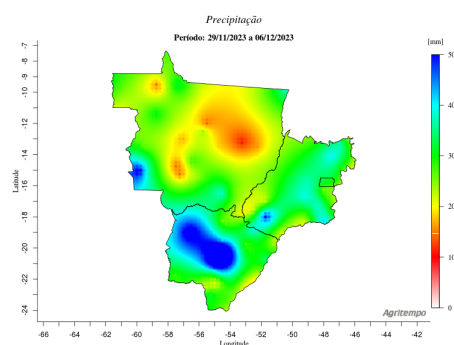
Boletim Número: 0472023

Boletim Meteorológico da Região CO

Período: 29/11/2023 a 06/12/2023

MONITORAMENTO

Os mapas de monitoramento nos mostram que as precipitações acumuladas variaram entre 10 e 50 mm, as maiores precipitações acumuladas ocorreram no sudoeste do Estado do Mato Grosso, no noroeste, oeste e região central do Estado do Mato Grosso do Sul e nas proximidades dos municípios de Serranópolis/GO, Goiandira/GO, Goiânia/GO e Alto Paraíso de Goiás/GO, variando entre 35 e 50 mm, nas demais regiões ela variou entre 10 e 35 mm. Quanto as temperaturas médias mínimas, elas variaram entre 21 e 24 °C, já as temperaturas médias máximas, elas variaram entre 33 e 35 °C.



Boletim Meteorológico da Região CO

Boletim Número: 0472023

Boletim Meteorológico da Região CO

Período: 29/11/2023 a 06/12/2023

PREVISÃO

Os mapas de previsão nos mostram que as precipitações acumuladas variarão entre 15 e 40 mm, ja as temperaturas mínimas, elas variarão entre 21 e 25 °C. Quanto às temperaturas médias máximas, elas irão variar entre 35 e 40 °C.

