

Boletim Meteorológico da Região CO

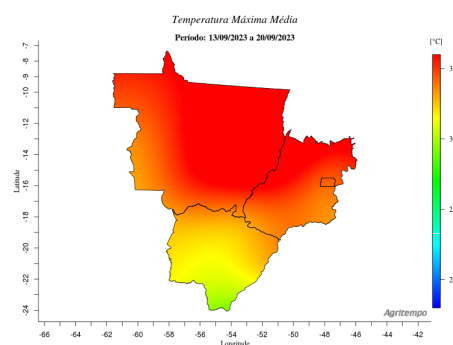
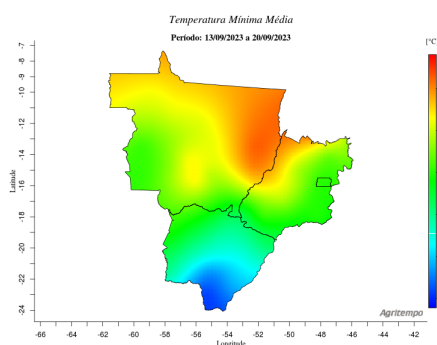
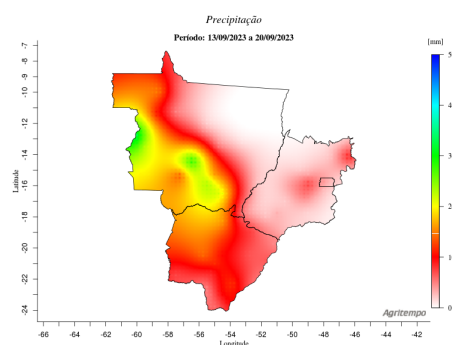
Boletim Número: 0372023

Boletim Meteorológico da Região CO

Período: 13/09/2023 a 20/09/2023

MONITORAMENTO

Os mapas de monitoramento nos mostram que as precipitações acumuladas ficaram entre 0 e 30 mm, as maiores precipitações acumuladas ocorreram no noroeste, oeste e centro-oeste da Região Centro-Oeste, variando entre 15 e 30 mm, nas demais regiões ela variou entre 0 e 10 mm. Quanto as temperaturas médias mínimas, elas variaram entre 15 e 24 °C, sua distribuição ocorreu de forma gradual, no sentido norte/sul, das maiores para as menores temperaturas, já as temperaturas médias máximas, elas variaram entre 29 e 35 °C, sua distribuição ocorreu de forma gradual, no sentido norte/sudeste, das maiores para as menores temperaturas.



Boletim Meteorológico da Região CO

Boletim Número: 0372023

Boletim Meteorológico da Região CO

Período: 13/09/2023 a 20/09/2023

PREVISÃO

Os mapas de previsão nos mostram que as precipitações acumuladas serão inferiores à 1 mm, portanto não ocorrerão chuvas agrícolas em toda a região, já as temperaturas mínimas, elas variarão entre 21 e 28 °C, sendo que as menores ocorrerão no sudeste e leste do Estado de Goiás, variando entre 21 e 22 °C. Quanto às temperaturas médias máximas, elas irão variar entre 40 e 46 °C, sendo que as maiores ocorrerão no sul e centro-sul do Estado do Mato Grosso e no oeste, centro-oeste e noroeste do Estado do Mato Grosso do Sul, variando entre 45 e 46°C.

