

Boletim Meteorológico da Região CO

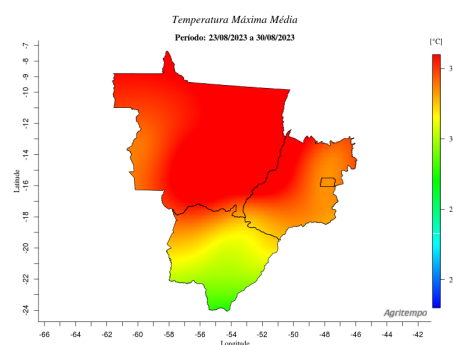
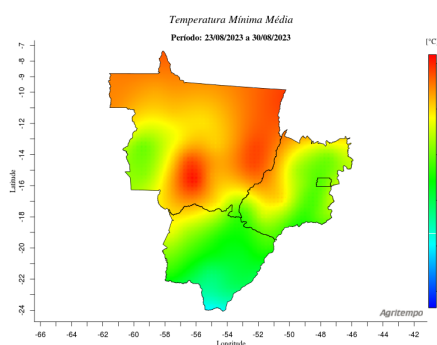
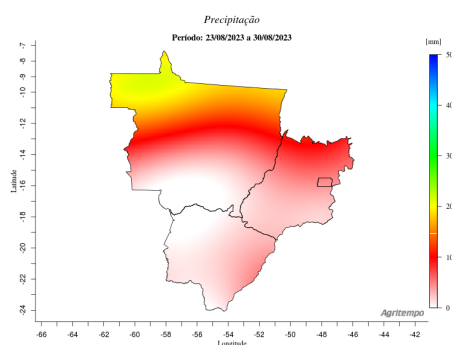
Boletim Número: 0342023

Boletim Meteorológico da Região CO

Período: 23/08/2023 a 30/08/2023

MONITORAMENTO

Os mapas de monitoramento nos mostram que as precipitações acumuladas ficaram entre 0 e 22 mm, as maiores precipitações acumuladas ocorreram no noroeste, centro-noroeste e norte da Região Centro-Oeste, variando entre 15 e 22 mm, nas demais regiões ela foi inferior à 10 mm. Quanto as temperaturas médias mínimas, elas variaram entre 16,5 e 22 °C, sua distribuição ocorreu de forma gradual, no sentido norte/sudeste, das maiores para as menores temperaturas, já as temperaturas médias máximas, elas variaram entre 28 e 35 °C, sendo que as menores temperaturas ocorreram no oeste, sudoeste, sul, sudeste, leste e região central do Estado do Mato Grosso do Sul, variando entre 28 e 32 °C, nas demais regiões ela variou entre 32 e 35 °C.



Boletim Meteorológico da Região CO

Boletim Número: 0342023

Boletim Meteorológico da Região CO

Período: 23/08/2023 a 30/08/2023

PREVISÃO

Os mapas de previsão nos mostram que as precipitações acumuladas variarão entre 0 e 25 mm, no sudeste e sul do Estado do Mato Grosso do Sul, as precipitações acumuladas variarão entre 10 e 25 mm, nas demais regiões ela variará entre 0 e 10 mm, ja as temperaturas mínimas, elas variarão entre 19 e 27 °C, sendo que as maiores ocorrerão no sudoeste, oeste, noroeste e centro-noroeste do Estado do Mato Grosso do Sul, no sudoeste, sul, centro-sul, leste, nordeste e noroeste do Estado do Mato Grosso e no oeste e noroeste do Estado de Goiás, variando entre 24,5 e 27 °C. Quanto às temperaturas médias máximas, elas irão variar entre 31,5 e 41 °C, sendo que as menores ocorrerão no nordeste, leste, centro-leste, sudeste, sul e sudoeste da Região Centro-Oeste, variando entre 31,5 e 37 °C.

