

Boletim Meteorológico da Região CO

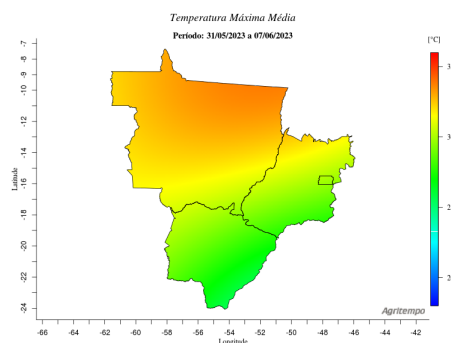
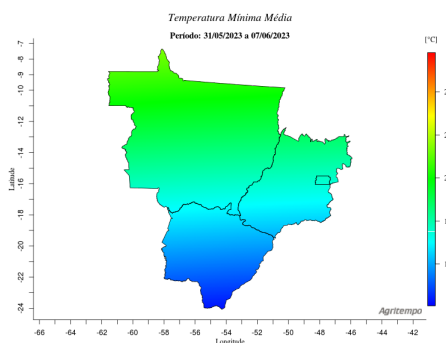
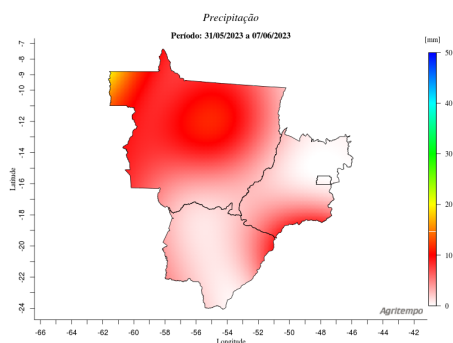
Boletim Número: 0232023

Boletim Meteorológico da Região CO

Período: 31/05/2023 a 07/06/2023

MONITORAMENTO

Os mapas de monitoramento nos mostram que as precipitações acumuladas variaram entre 0 e 20 mm, as maiores precipitações ocorreram no noroeste do Estado do Mato Grosso, variando entre 15 e 20 mm, nas demais regiões ela variou entre 0 e 10 mm. Quanto as temperaturas médias mínimas, elas variaram entre 15 e 20 °C, sua distribuição ocorreu de forma gradual, no sentido norte/sul, das maiores para as menores temperaturas. Já as temperaturas médias máximas variaram entre 27 e 33 °C, sua distribuição ocorreu de forma gradual, no sentido norte/sul, das maiores para as menores temperaturas.



Boletim Meteorológico da Região CO

Boletim Número: 0232023

Boletim Meteorológico da Região CO

Período: 31/05/2023 a 07/06/2023

PREVISÃO

Os mapas de previsão nos mostram que as precipitações acumuladas variarão entre 0 e 17 mm, sendo que as maiores ocorrerão no sudoeste, sul e sudeste da Região Centro-Oeste, variando entre 11 e 17 mm, nas demais ela variará entre 0 e 10 mm, já as temperaturas mínimas, elas variarão entre 15 e 22 °C, sua distribuição ocorrerá de forma gradual, no sentido norte/sul, das maiores para as menores temperaturas. Quanto às temperaturas médias máximas, elas irão variar entre 23 e 36 °C, sua distribuição ocorrerá de forma gradual, no sentido nordeste/sul, das maiores para as menores temperaturas

