

**Boletim Meteorológico da Região CO**

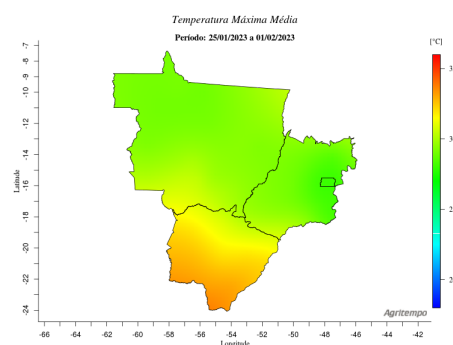
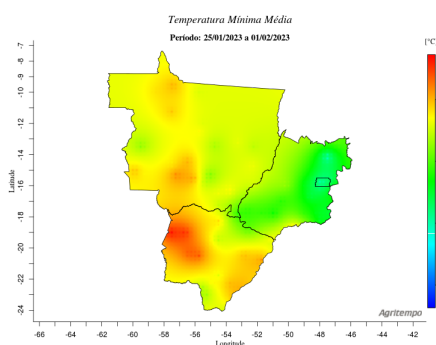
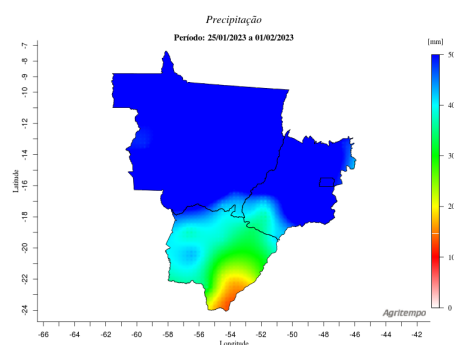
Boletim Número: 0062023

Boletim Meteorológico da Região CO

Período: 25/01/2023 a 01/02/2023

**MONITORAMENTO**

Os mapas de monitoramento nos mostram que as precipitações acumuladas variaram entre 15 e 50 mm, as menores precipitações ocorreram no leste, centro-leste e sudeste do Estado do Mato Grosso do Sul, variando entre 15 e 35 mm, nas demais regiões ela variou entre 35 e 50 mm. Quanto as temperaturas médias mínimas, elas variaram entre 18 e 23 °C, sendo que as menores temperaturas ocorreram no norte, nordeste, leste, sudeste, sudoeste e região central do Estado de Goiás, variando entre 18 e 20 °C. Já as temperaturas médias máximas variaram entre 27 e 33 °C, sua distribuição ocorreu de forma gradual, no sentido norte/sul, das menores para as maiores temperaturas.



# Boletim Meteorológico da Região CO

Boletim Número: 0062023

Boletim Meteorológico da Região CO

Período: 25/01/2023 a 01/02/2023

## PREVISÃO

Os mapas de previsão nos mostram que as precipitações acumuladas variarão entre 30 e 105 mm, no norte e nordeste do Estado do Mato Grosso do Sul, as precipitações variarão entre 90 e 105 mm, já no nordeste, leste, sudoeste e centro-sudoeste do Estado de Mato Grosso e no noroeste, centro-noroeste, norte, centro-norte, nordeste e leste do Estado de Goiás e no sudeste do Estado do Mato Grosso do Sul, as precipitações acumuladas variarão entre 30 e 60 mm, nas demais regiões elas variarão entre 60 e 90 mm, já as temperaturas mínimas, elas variarão entre 18 e 23 °C, sendo que as menores ocorrerão nas proximidades do Distrito Federal/DF, variando entre 18 e 19 °C. Quanto às temperaturas médias máximas, elas irão variar entre 27,5 e 34 °C, sendo que as maiores temperaturas ocorrerão no noroeste, oeste e sudoeste do Estado do Mato Grosso do Sul, no nordeste do Estado do Mato Grosso e nas proximidades do município de Cáceres/MT, variando entre 32 e 36 °C.

