

Boletim Meteorológico da Região CO

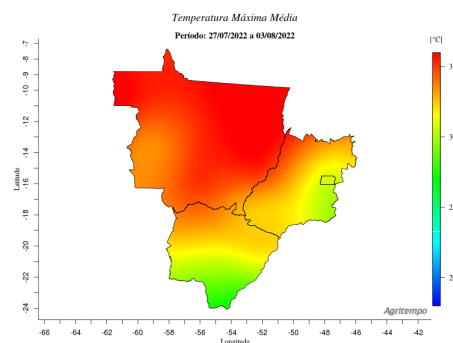
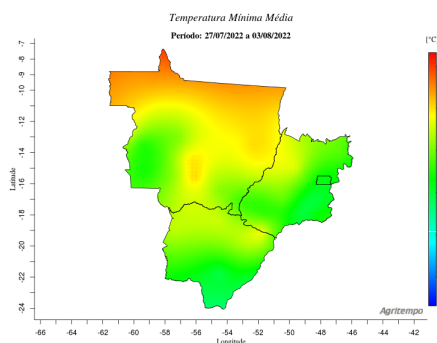
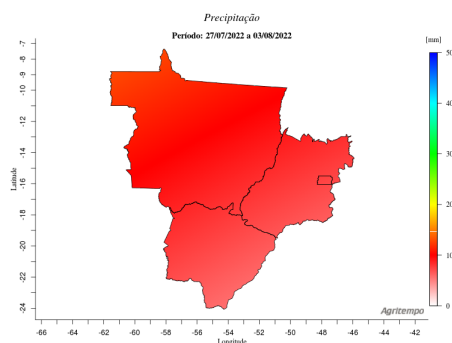
Boletim Número: 0292022

Boletim Meteorológico da Região CO

Período: 27/07/2022 a 03/08/2022

MONITORAMENTO

Os mapas de monitoramento nos mostram que as precipitações acumuladas foram inferiores à 10 mm, portanto não ocorreram chuvas agrícolas em toda a região. Quanto as temperaturas médias mínimas, elas variaram entre 15 e 19 °C, as maiores temperaturas ocorreram no noroeste, norte e centro-norte da Região Centro-Oeste, variando entre 17,5 e 19 °C, nas demais regiões ela variou entre 15 e 17 °C. Já as temperaturas médias máximas, elas variaram entre 27 e 35 °C, sendo que as menores temperaturas ocorreram no sudoeste, sul e sudeste da Região Centro-Oeste e no sudeste e centro-sudeste do Estado de Goiás, variando entre 27 e 29,5 °C, nas demais regiões ela variou entre 30 e 35 °C.



PREVISÃO

Os mapas de previsão nos mostram que as precipitações acumuladas variarão entre 0 e 32 mm, sendo que as maiores ocorrerão no sudeste e sul do Estado do Mato Grosso do Sul, variando entre 22 e 32 mm, ja no sudoeste do Estado do Mato Grosso e no noroeste, oeste, sudoeste, região central e leste do Estado do Mato Grosso do Sul, as precipitações acumuladas variarão entre 10 e 22 mm, nas demais regiões ela será inferior à 10 mm; quanto às temperaturas mínimas, elas variarão entre 17 e 23 °C, as maiores temperaturas ocorrerão no Estado do Mato Grosso, no oeste, noroeste, centro-noroeste e sul do Estado de Goiás e no noroeste, norte e nordeste do Estado do Mato Grosso do Sul, variando entre 20 e 23 °C, nas demais regiões as temperaturas elas variarão entre 17 e 20 °C. Quanto às temperaturas médias máximas, elas irão variar entre 25 e 38 °C, sua distribuição ocorrerá de forma gradual, no sentido norte/sul, das maiores para as menores temperaturas.

