

**Boletim Meteorológico da Região CO**

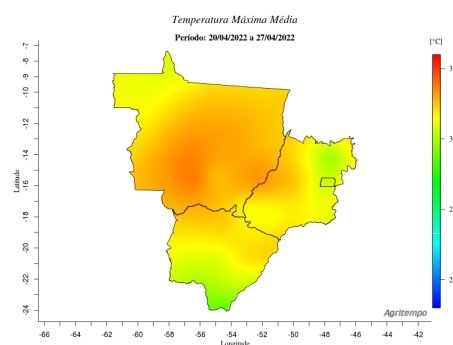
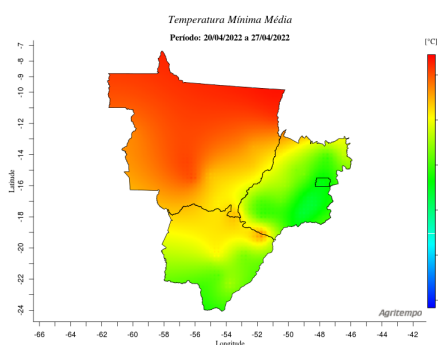
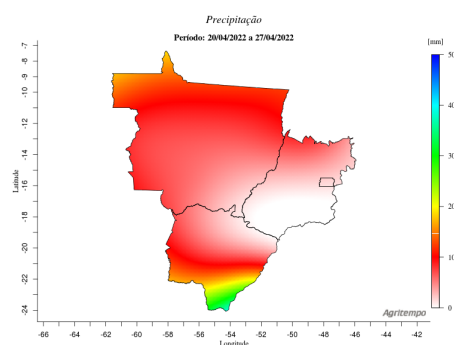
Boletim Número: 0162022

Boletim Meteorológico da Região CO

Período: 20/04/2022 a 27/04/2022

**MONITORAMENTO**

Os mapas de monitoramento nos mostram que as precipitações acumuladas variaram entre 0 e 35 mm, as maiores precipitações acumuladas ocorreram no noroeste, sudoeste, sul, centro-sudeste e sudeste da Região Centro-Oeste, variando entre 15 e 35 mm, nas demais regiões ela variou entre 0 e 10 mm. Quanto as temperaturas médias mínimas, elas variaram entre 18 e 22 °C, as maiores temperaturas ocorreram no Estado do Mato Grosso, no oeste, noroeste, norte e nordeste do Estado de Goiás e no oeste, noroeste, centro-noroeste, norte e nordeste do Estado do Mato Grosso do Sul, variando entre 19 e 22°C. Já as temperaturas médias máximas, elas variaram entre 29 e 33 °C.



# Boletim Meteorológico da Região CO

Boletim Número: 0162022

Boletim Meteorológico da Região CO

Período: 20/04/2022 a 27/04/2022

## PREVISÃO

Os mapas de previsão nos mostram que as precipitações acumuladas ficarão entre 0 e 25 mm, as maiores precipitações ocorrerão no noroeste, centro-noroeste e oeste do Estado do Mato Grosso, variando entre 15 e 25 mm, ja no restante da Região Centro-Oeste, as precipitações acumuladas variarão entre 0 e 10 mm; quanto às temperaturas mínimas, elas variarão entre 18 e 22 °C, sendo que as menores ocorrerão no nordeste, leste, sudeste, sudoeste e região central do Estado de Goiás, no extremo sudeste do Estado do Mato Grosso e no sudeste e sul do Estado do Mato Grasso do Sul, variando entre 18 e 19,5 °C. Quanto às temperaturas médias máximas, elas irão variar entre 30 e 35 °C.

