

Boletim Meteorológico da Região CO

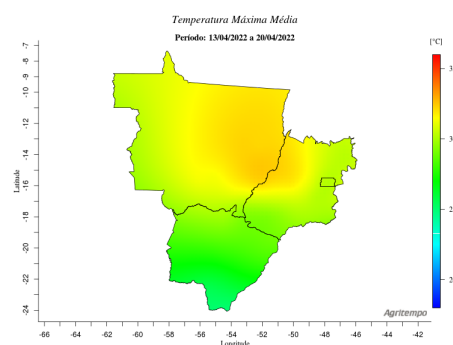
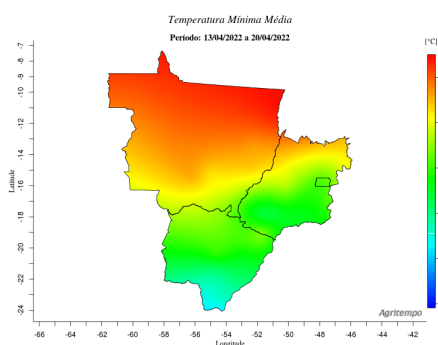
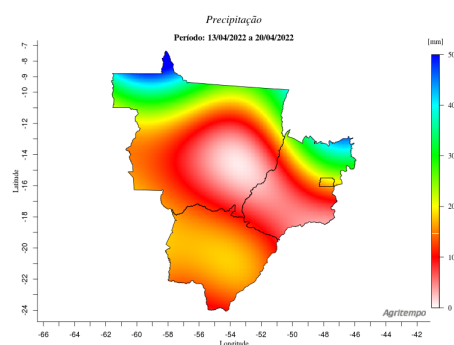
Boletim Número: 0142022

Boletim Meteorológico da Região CO

Período: 13/04/2022 a 20/04/2022

MONITORAMENTO

Os mapas de monitoramento nos mostram que as precipitações acumuladas variaram entre 0 e 50 mm, as maiores precipitações acumuladas ocorreram nas proximidades do município de Colniza/MT, Apiacás/MT e Divinópolis de Goiás/GO, variando entre 35 e 50 mm, no Estado do Mato Grosso do Sul, oeste e sudoeste do Estado do Mato Grosso e no restante do noroeste, norte e nordeste da Região Centro-Oeste, as precipitações acumuladas variaram entre 11 e 30 mm, nas demais regiões ela variou entre 0 e 10 mm. Quanto as temperaturas médias mínimas, elas variaram entre 15 e 23 °C, sua distribuição ocorreu de forma gradual, no sentido norte/sul, das maiores para as menores temperaturas. Já as temperaturas médias máximas, elas variaram entre 27 e 32 °C, sua distribuição ocorreu de forma gradual, no sentido norte/sul, das maiores para as menores temperaturas.



Boletim Meteorológico da Região CO

Boletim Número: 0142022

Boletim Meteorológico da Região CO

Período: 13/04/2022 a 20/04/2022

PREVISÃO

Os mapas de previsão nos mostram que as precipitações acumuladas ficarão entre 0 e 70 mm, as maiores precipitações ocorrerão no extremo noroeste do Estado do Mato Grosso, variando entre 55 e 70 mm, no restante do noroeste e nos extremos norte e nordeste do Estado do Mato Grosso, as precipitações acumuladas variarão entre 20 e 50 mm, já no restante da Região Centro-Oeste, as precipitações acumuladas variarão entre 0 e 15 mm; quanto às temperaturas mínimas, elas variarão entre 18 e 22 °C. Quanto às temperaturas médias máximas, elas irão variar entre 30 e 36 °C, sendo que as maiores temperaturas ocorrerão no sudoeste, oeste, centro-oeste e noroeste do Estado do Mato Grosso do Sul, variando entre 35 e 36 °C.

