

Boletim Meteorológico da Região CO

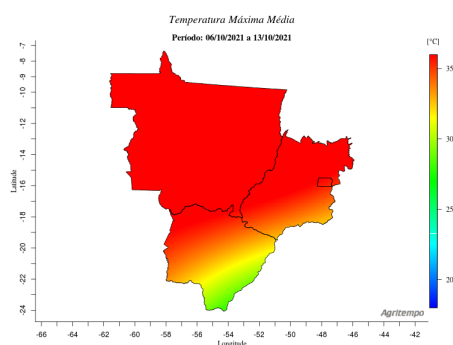
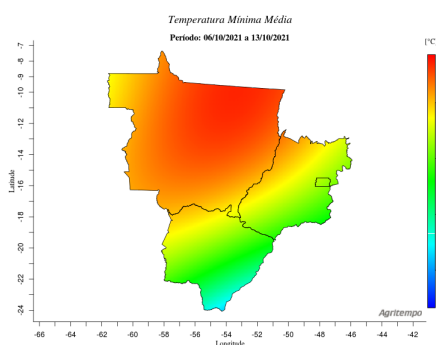
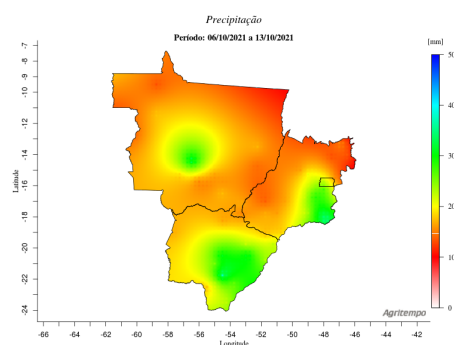
Boletim Número: 0392021

Boletim Meteorológico da Região CO

Período: 06/10/2021 a 13/10/2021

MONITORAMENTO

Os mapas de monitoramento nos mostram que as precipitações acumuladas variaram entre 15 e 30 mm. Quanto as temperaturas médias mínimas, elas variaram entre 19 e 25 °C, sua distribuição ocorreu de forma gradual, no sentido norte/sudeste, das maiores para as menores temperaturas. Já as temperaturas médias máximas, elas variaram entre 29 e 35 °C, sendo que as menores temperaturas ocorreram no sudeste e leste do Estado do Mato Grosso do Sul, variando entre 29 e 30 °C.



Boletim Meteorológico da Região CO

Boletim Número: 0392021

Boletim Meteorológico da Região CO

Período: 06/10/2021 a 13/10/2021

PREVISÃO

Os mapas de previsão nos mostram que as precipitações acumuladas ficarão entre 10 e 110 mm, as maiores precipitações acumuladas ocorrerão no sudeste e centro-sudeste do Estado do Mato Grosso do Sul, com precipitações entre 80 e 110 mm, já na faixa entre o sul do Estado do Mato Grosso do Sul e o leste do Estado de Goiás, as precipitações acumuladas variaram entre 45 e 75 mm, nas demais regiões ela será inferior à 40 mm; quanto às temperaturas mínimas, elas variarão entre 19 e 25 °C. Quanto às temperaturas médias máximas, elas irão variar entre 27 e 38 °C, sendo que as menores temperaturas ocorrerão no leste, sudeste e sul do Estado do Mato Grosso do Sul, com temperaturas entre 27 e 30 °C, já no sudoeste, sul, no restante do sudeste, leste, centro-leste e nordeste da Região Centro-Oeste, as temperaturas irão variar entre 31 e 34 °C, nas demais regiões ela ficará entre 35 e 38 °C.

