

Boletim Meteorológico da Região NE

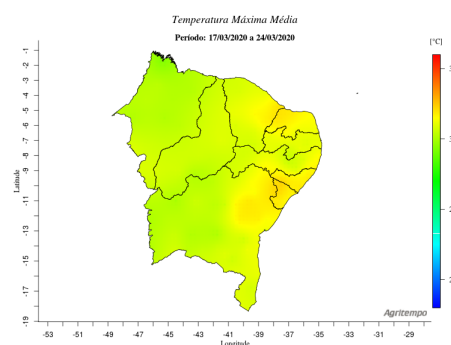
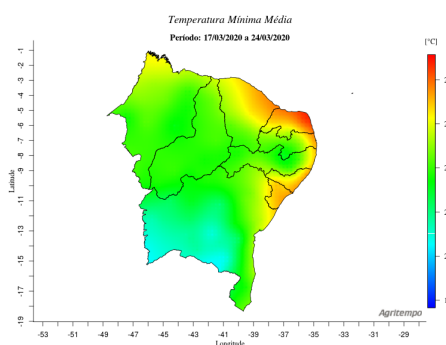
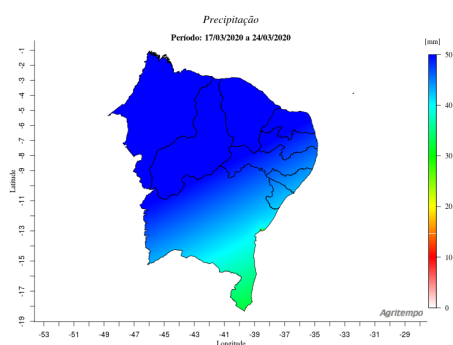
Boletim Número: 0122020

Boletim Meteorológico da Região NE

Período: 17/03/2020 a 24/03/2020

MONITORAMENTO

Os mapas de monitoramento nos mostram que para os últimos sete dias, a precipitação acumulada variou entre 30 e 50 mm, sua distribuição ocorreu de forma gradual, no sentido noroeste/sudeste, das maiores para as menores precipitações pluviométricas; quanto as temperaturas mínimas, elas variaram entre 20,5 e 24 °C; quanto as temperaturas máximas, elas variaram entre 29 e 32 °C.



PREVISÃO

Os mapas de previsão nos mostram que as precipitações pluviométricas variarão entre 25 e 65 mm, as maiores precipitações ocorrerão na faixa entre o oeste da Região Nordeste e o centro-oeste do Estado do Ceará, com precipitações acumuladas entre 50 e 65 mm de chuva e as menores no sul da Região Nordeste, com precipitações acumuladas variando entre 25 e 35 mm. Quanto as temperaturas mínimas, elas variarão entre 19 e 22 °C, as menores temperaturas ocorrerão no sudoeste, sul e sudeste da Região Nordeste, com temperaturas entre 19 e 20 °C. Quanto as temperaturas máximas médias, elas irão variar entre 28 e 31 °C, sua distribuição ocorrerá de forma gradual, no sentido norte/sul, das maiores para as menores temperaturas médias máximas.

