

Boletim Meteorológico da Região NE

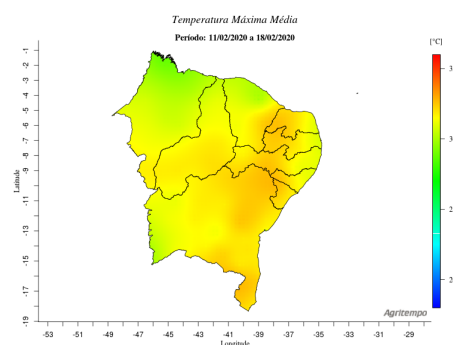
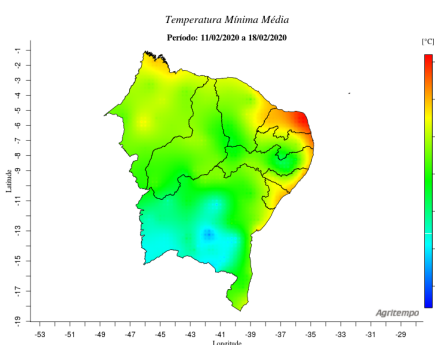
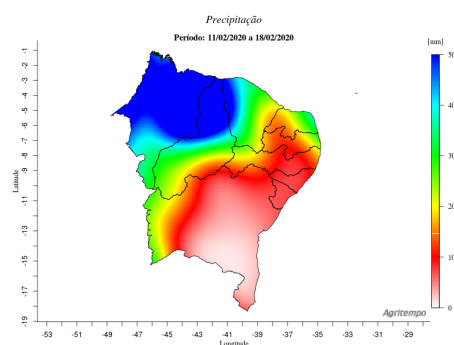
Boletim Número: 0072020

Boletim Meteorológico da Região NE

Período: 11/02/2020 a 18/02/2020

MONITORAMENTO

Os mapas de monitoramento nos mostram que para os últimos sete dias, a precipitação acumulada variou entre 0 e 50 mm, sua distribuição ocorreu de forma gradual, no sentido sudeste/noroeste, das menores para as maiores precipitações pluviométricas; quanto as temperaturas mínimas, elas variaram entre 19,5 e 24,5 °C, as menores temperaturas ocorreram no sudoeste e sul da Região Nordeste, com temperaturas entre 19,5 e 21 °C; quanto as temperaturas máximas, elas variaram entre 29 e 33 °C, sua distribuição ocorreu de forma gradual, no sentido leste/noroeste, das maiores para as menores temperaturas.



PREVISÃO

Os mapas de previsão nos mostram que as precipitações pluviométricas variarão entre 20 e 130 mm, as maiores precipitações ocorrerão nas proximidades dos municípios de Cidelândia/MA, Prata do Piauí/PI, São Francisco do Piauí/PI, Paquetá/PI, com precipitações acumuladas entre 100 e 140 mm de chuva e as menores no noroeste, norte, nordeste, leste, sudeste, centro-sudeste, sul e sudoeste da Região Nordeste, com precipitações acumuladas entre 20 e 60 mm. Quanto as temperaturas mínimas, elas variarão entre 19 e 26 °C, as menores temperaturas ocorreram no sudoeste e sul da Região Nordeste, com temperaturas entre 19 e 21 °C e as maiores em toda a faixa litorânea da Região Nordeste, com temperaturas entre 24 e 26 °C. Quanto as temperaturas máximas médias, elas irão variar entre 30 e 35 °C, sua distribuição ocorrerá de forma gradual, no sentido leste/oeste, das maiores para as menores temperaturas médias máximas.

