

Boletim Meteorológico da Região N

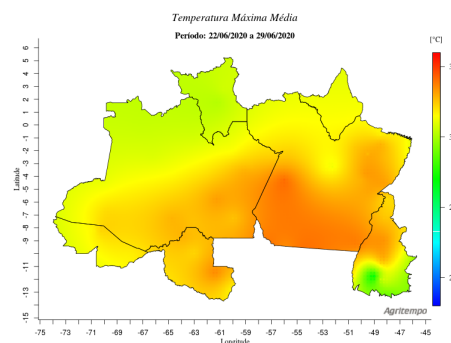
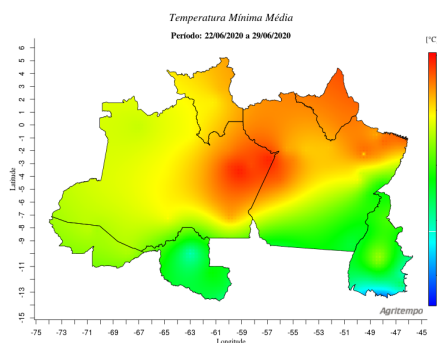
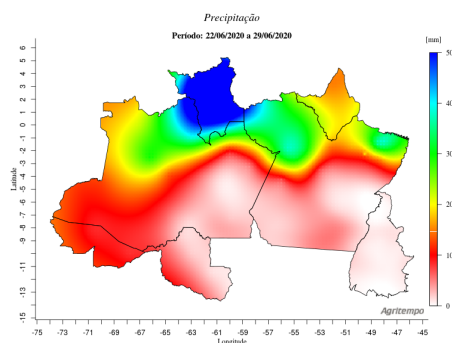
Boletim Número: 0262020

Boletim Meteorológico da Região N

Período: 22/06/2020 a 29/06/2020

MONITORAMENTO

Os mapas de monitoramento nos mostram que as precipitações acumuladas variaram entre 0 e 50 mm, as maiores precipitações ocorreram no Estado de Roraima, no norte do Estado do Amazonas, no noroeste e centro-nordeste do Estado do Pará, com precipitações entre 35 e 50 mm, já no sudoeste, sul, sudeste, leste e centro-sul da Região Norte, as precipitações acumuladas variaram entre 0 e 10 mm. Quanto as temperaturas mínimas, elas variaram entre 17 e 23 oC, sua distribuição ocorreu de forma gradual, no sentido nordeste/sudeste, das maiores para as menores temperaturas. Quanto as temperaturas máximas elas variaram entre 27 e 33 oC.



PREVISÃO

Para a próxima semana, a precipitação acumulada ira variar entre 0 e 70 mm de chuva, as maiores precipitações ocorrerão no oeste, noroeste, centro-noroeste e nordeste da Região Norte, com precipitações entre 30 e 70 mm; quanto as temperaturas mínimas, elas variarão entre 18 e 23 oC; quanto as temperaturas máximas, elas variarão entre 30 e 34 oC.

