

Boletim Meteorológico da Região N

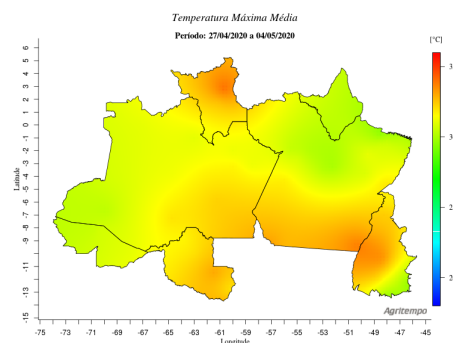
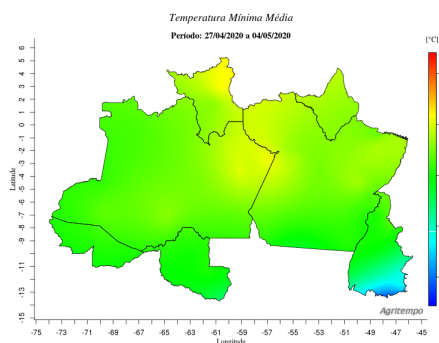
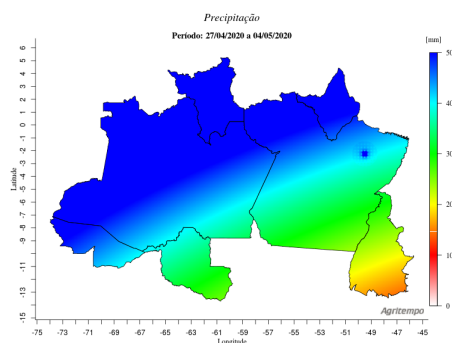
Boletim Número: 0182020

Boletim Meteorológico da Região N

Período: 27/04/2020 a 04/05/2020

MONITORAMENTO

Os mapas de monitoramento nos mostram que as precipitações acumuladas variaram entre 15 e 50 mm, sua distribuição ocorreu de forma gradual, no sentido noroeste/sudeste, das maiores para as menores precipitações pluviométricas. Quanto as temperaturas mínimas, elas variaram entre 18 e 24 oC, as menores temperaturas ocorreram no sudoeste, sul e sudeste do Estado do Tocantins, com temperaturas entre 18 e 20,5 oC. Quanto as temperaturas máximas elas variaram entre 30 e 34 oC.



PREVISÃO

Para a próxima semana, a precipitação acumulada ira variar entre 15 e 180 mm de chuva, as maiores precipitações acumuladas ocorrerão na faixa entre o noroeste e o centro-leste do Estado do Amazonas e o nordeste do Estado do Amapá, com precipitações entre 120 e 180 mm de chuvas e as menores no sudoeste, sul, sudeste, leste e centro-leste da Região Norte e no nordeste e leste do Estado de Roraima, com precipitações entre 15 e 75 mm; quanto as temperaturas mínimas, elas variarão entre 19 e 22 oC; quanto as temperaturas máximas, elas variarão entre 29 e 33 oC.

