

Boletim Meteorológico da Região S

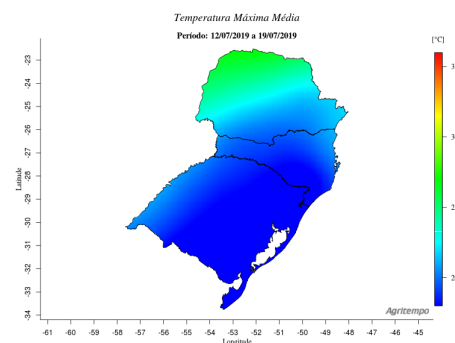
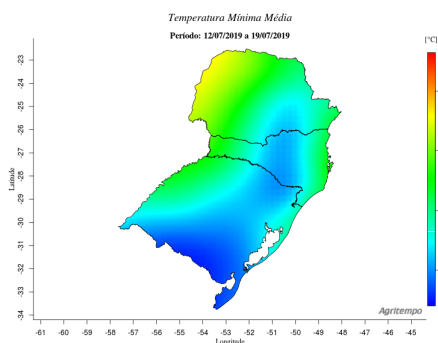
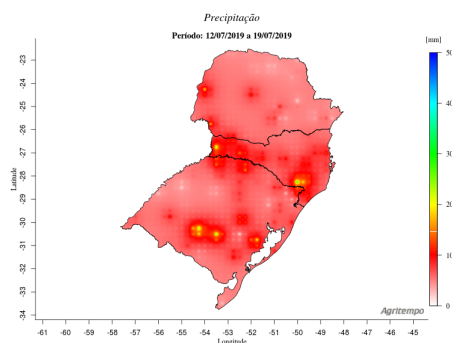
Boletim Número: 0292019

Boletim Meteorológico da Região S

Período: 12/07/2019 a 19/07/2019

MONITORAMENTO

Na última semana, as precipitações acumuladas na Região Sul foram em quase sua totalidade, inferiores à 10 mm, portanto não ocorreram chuvas agrícolas em toda a região. Quanto às temperaturas mínimas, elas variaram entre 7 e 13 oC, as maiores temperaturas ocorreram no oeste e noroeste do Estado do Paraná, com temperaturas entre 12 e 13 oC, ja na faixa entre o sul do Estado do Rio Grande do Sul e o leste do Estado do Paraná, as temperaturas variaram entre 7 e 10 oC. Quanto as temperaturas máximas, elas variaram entre 19 e 26 oC, onde as maiores temperaturas médias mínimas ocorreram no oeste, noroeste, norte e centro-noroeste do Estado do Paraná, com temperaturas entre 24 e 26oC.



PREVISÃO

Para os próximos 7 dias, as precipitações acumuladas irão variar entre 0 e 120 mm de chuva, as maiores precipitações acumuladas ocorrerão na faixa entre o noroeste e o leste do Estado do Rio Grande do Sul, com precipitações entre 90 e 120 mm e as menores no noroeste, norte, nordeste, leste e sudeste do Estado do Paraná e no nordeste do Estado de Santa Catarina, com precipitações entre 0 e 10 mm, nas demais regiões, as precipitações acumuladas variarão entre 20 e 80 mm de chuva. Quanto às temperaturas mínimas, elas irão variar entre 11 e 15 oC; com relação às temperaturas máximas médias, elas irão variar entre 17 e 26 oC, sendo que as maiores temperaturas ocorrerão no noroeste, norte, nordeste e sudeste do Estado do Paraná, com temperaturas entre 24 e 26 oC e as menores no sudoeste, sul e sudeste do Estado do Rio Grande do Sul e nas proximidades dos municípios de Vacaria/RS e São Joaquim/SC, com temperaturas entre 17 e 19 oC.

