

Boletim Meteorológico da Região NE

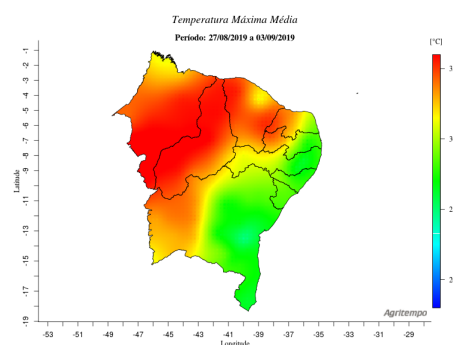
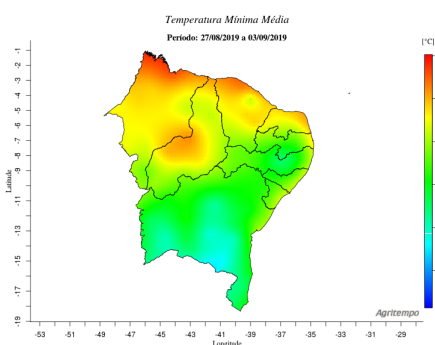
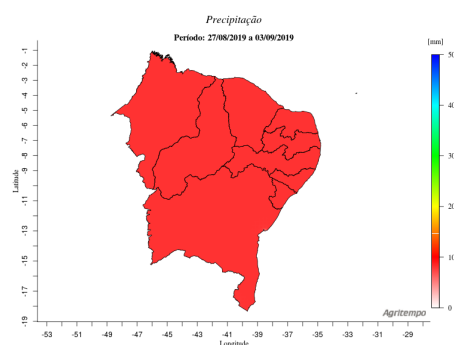
Boletim Número: 0342019

Boletim Meteorológico da Região NE

Período: 27/08/2019 a 03/09/2019

MONITORAMENTO

Os mapas de monitoramento nos mostram que para os últimos sete dias, a precipitação acumulada foi de 10 mm, portanto não ocorreram chuvas agrícolas em toda a região; quanto as temperaturas mínimas, elas variaram entre 15 e 23 °C, sua distribuição ocorreu de forma gradual, no sentido noroeste/sul, das maiores para as menores temperaturas; quanto as temperaturas máximas, elas variaram entre 27 e 35 °C, sua distribuição ocorreu de forma gradual, no sentido noroeste/leste, das maiores para as menores temperaturas.



PREVISÃO

Os mapas de previsão nos mostrarão que as precipitações pluviométricas variarão entre 0 e 10 mm, portanto não ocorrerão chuvas agrícolas em toda a região. Quanto as temperaturas mínimas, elas irão variar entre 16 e 25 °C, sendo que as menores temperaturas ocorrerão no oeste, sudoeste, sul, região central e sudeste do Estado da Bahia, e na região centro-leste do Estado de Pernambuco, com temperaturas entre 16 e 18 °C e as maiores no litoral norte de Região Nordeste, com temperaturas entre 24 e 25 °C. Quanto as temperaturas máximas médias, elas irão variar entre 29 e 36 °C, as maiores temperaturas ocorrerão no sudoeste, oeste, centro-oeste, centro-norte e norte da Região Nordeste, com temperaturas entre 32 e 36 °C.

