

Boletim Meteorológico da Região NE

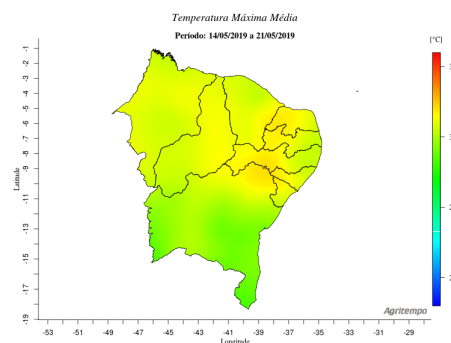
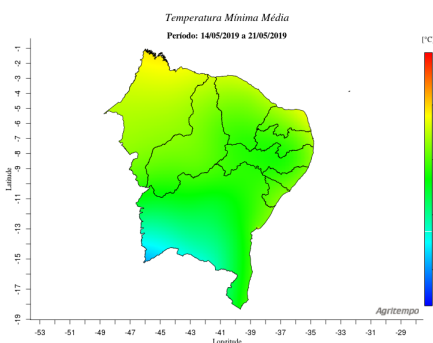
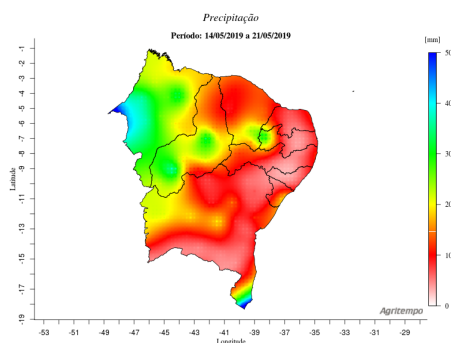
Boletim Número: 0202019

Boletim Meteorológico da Região NE

Período: 14/05/2019 a 21/05/2019

MONITORAMENTO

Os mapas de monitoramento nos mostram que para os últimos sete dias, a precipitação acumulada ficou entre 5 e 50 mm, as maiores precipitações acumuladas ocorreram nas proximidades dos municípios de Vila Nova dos Martírios/MA, João Lisboa/MA, Buritirama/MA e Bucuri/BA, com precipitações entre 35 e 50 mm, nas demais regiões sua distribuição ocorreu de forma gradual, no sentido oeste/leste, das maiores para as menores precipitações pluviométricas, variando entre 5 e 30 mm; quanto as temperaturas mínimas, elas variaram entre 19 e 23,5 °C, sua distribuição ocorreu de forma gradual, no sentido noroeste/sudoeste, das maiores para as menores temperaturas; quanto as temperaturas máximas, elas variaram entre 28 e 32,5 °C, sua distribuição ocorreu de forma gradual, no sentido centro-nordeste/sul, das maiores para as menores temperaturas.



PREVISÃO

Os mapas de previsão nos mostrarão que as precipitações pluviométricas variarão entre 0 e 55 mm, sua distribuição ocorrerão de forma gradual, no sentido noroeste/sudoeste, das maiores para as menores precipitações acumuladas. Quanto as temperaturas mínimas, elas irão variar entre 19 e 24 °C, as menores temperaturas ocorrerão nos Estado da Bahia e Pernambuco, no sul e sudeste do Estado do Ceará e no sudoeste e sul do Estado da Paraíba, com temperaturas entre 19 e 21 °C; quanto as temperaturas máximas, elas variarão entre 28 e 32,5 °C.

