

## Boletim Meteorológico da Região NE

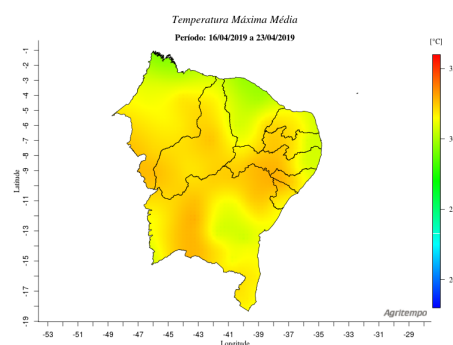
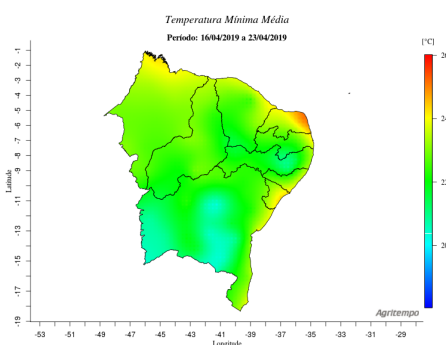
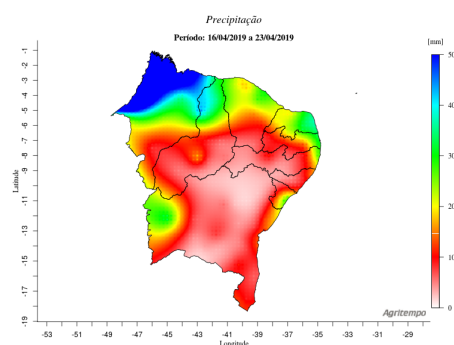
Boletim Número: 0162019

Boletim Meteorológico da Região NE

Período: 16/04/2019 a 23/04/2019

### MONITORAMENTO

Os mapas de monitoramento nos mostram que para os últimos sete dias, a precipitação acumulada ficou entre 5 e 50 mm, as maiores ocorreram no noroeste de Região Nordeste, com precipitações entre 35 e 50 mm de chuva, já no norte, nordeste e oeste da Região Nordeste, as precipitações acumuladas variaram entre 15 e 30 mm; quanto as temperaturas mínimas, elas variaram entre 21 e 25 °C; quanto as temperaturas máximas, elas variaram entre 29 e 32 °C.



# Boletim Meteorológico da Região NE

Boletim Número: 0162019

Boletim Meteorológico da Região NE

Período: 16/04/2019 a 23/04/2019

## PREVISÃO

Os mapas de previsão nos mostrarão que as precipitações pluviométricas variarão entre 0 e 120 mm, sua distribuição ocorrerá de forma gradual, no sentido noroeste/sul, das maiores para as menores precipitações pluviométricas. Quanto as temperaturas mínimas, elas irão variar entre 18 e 25 °C, as menores temperaturas ocorreram no oeste, sudoeste, sul e centro-sul do Estado da Bahia e no centro-leste do Estado de Pernambuco, com temperaturas entre 18 e 21 °C; quanto as temperaturas máximas, elas variarão entre 28,5 e 34 °C, sendo que as maiores serão no sul e sudeste do Estado do Piauí, no norte e nordeste do Estado da Bahia, no oeste e noroeste do Estado da Paraíba, no sudoeste e sul do Estado de Pernambuco, no oeste, sudoeste, sul e sudeste do Estado de Alagoas e norte, noroeste, oeste, sudoeste e centro-oeste do Estado do Sergipe, com temperaturas entre 32 e 34 °C.

