

## Boletim Meteorológico da Região NE

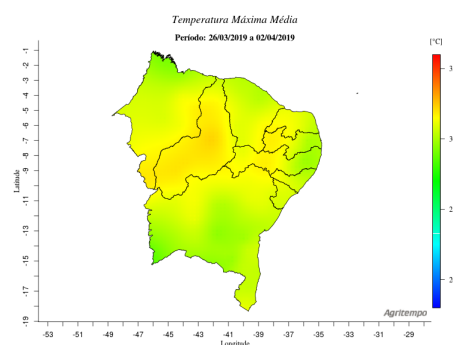
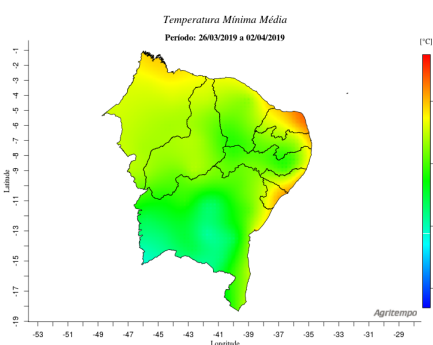
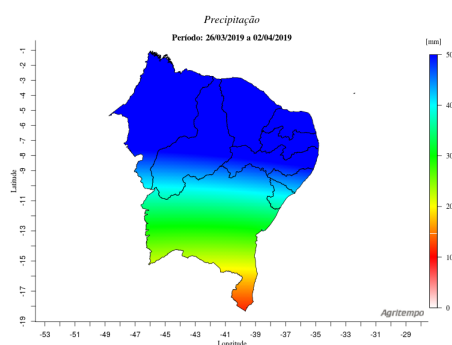
Boletim Número: 0132019

Boletim Meteorológico da Região NE

Período: 26/03/2019 a 02/04/2019

### MONITORAMENTO

Os mapas de monitoramento nos mostram que para os últimos sete dias, a precipitação acumulada ficou entre 15 e 50 mm, sua distribuição ocorreu de forma gradual, no sentido norte/sul, das maiores para as menores precipitações pluviométricas; quanto as temperaturas mínimas, elas variaram entre 20 e 24 °C; quanto as temperaturas máximas, elas variaram entre 29 e 33 °C.



## PREVISÃO

Os mapas de previsão nos mostrarão que as precipitações pluviométricas variarão entre 25 e 200 mm, as maiores precipitações ocorrerão no noroeste do Estado do Maranhão, com precipitações entre 150 e 200 mm, nas demais regiões, sua distribuição ocorrerá de forma gradual, no sentido oeste/sudeste, das maiores para as menores precipitações pluviométricas, variando entre 25 e 140 mm. Quanto as temperaturas mínimas, elas irão variar entre 19 e 26 °C, sendo que as menores foram no oeste, sudoeste, sul e centro-sul do Estado da Bahia e no norte do Estado de Pernambuco, com temperaturas entre 19 e 21 °C; quanto as temperaturas máximas, elas variarão entre 29 e 34 °C, sendo que as maiores serão no nordeste do Estado da Bahia, no Estado do Sergipe, no sul, sudoeste, oeste e noroeste do Estado do Alagoas e no sul do Estado do Pernambuco, com temperaturas entre 31 e 34 °C.

