

**Boletim Meteorológico da Região N**

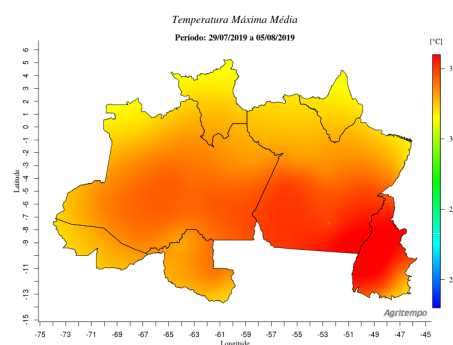
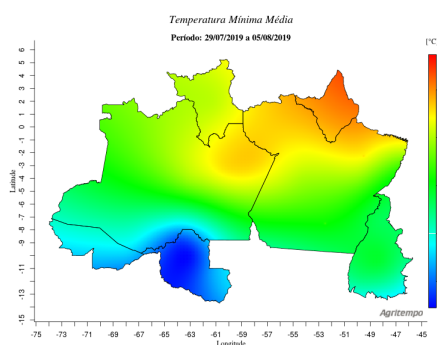
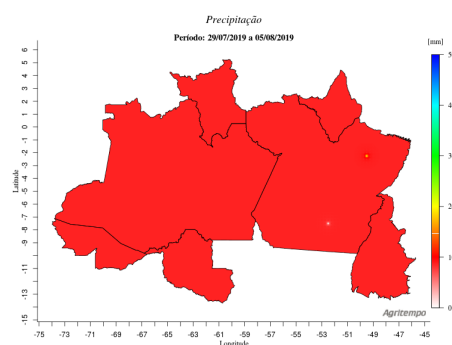
Boletim Número: 0292019

Boletim Meteorológico da Região N

Período: 29/07/2019 a 05/08/2019

**MONITORAMENTO**

Os mapas de monitoramento nos mostram que as precipitações acumuladas foram de 10 mm de chuva, portanto não ocorreram chuvas agrícolas em toda a região. Quanto as temperaturas mínimas, elas variaram entre 15 e 24 oC, as menores temperaturas ocorreram no sudoeste, sul e sudeste do Estado do Tocantins, no Estado de Rondônia e no sul e sudoeste do Estado do Amazonas, com temperaturas entre 15 e 19 oC e as maiores no norte e nordeste da Região Norte, variando entre 22 e 24 oC. Quanto as temperaturas máximas elas variaram entre 31 e 35 oC



# Boletim Meteorológico da Região N

Boletim Número: 0292019

Boletim Meteorológico da Região N

Período: 29/07/2019 a 05/08/2019

## PREVISÃO

Para a próxima semana, a precipitação acumulada ira variar entre 0 e 100 mm de chuva, as maiores precipitações acumuladas ocorreram no norte, nordeste e leste do Estado de Roraima, com precipitações entre 70 e 100 mm de chuva, ja no restante do norte da Região Norte, as precipitações acumuladas variaram entre 20 e 60 mm, nas demais regiões, sua distribuição ocorrerá de forma gradual, no sentido norte/sul, das maiores para as menores precipitações, variando entre 0 e 15 mm; quanto as temperaturas mínimas, elas variarão entre 17 e 23 oC, sendo que as menores temperaturas ocorrerão no sudoeste, sul e sudeste da Região Norte, com temperaturas entre 17 e 20 oC; quanto as temperaturas máximas, elas irão variar entre 31 e 37 oC.

