

Boletim Meteorológico da Região N

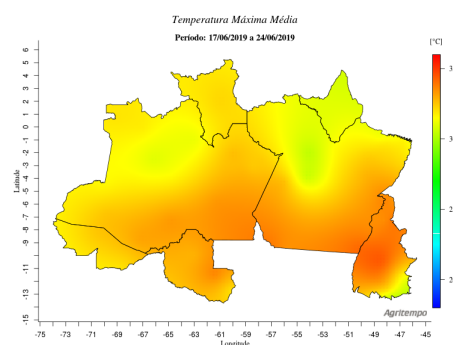
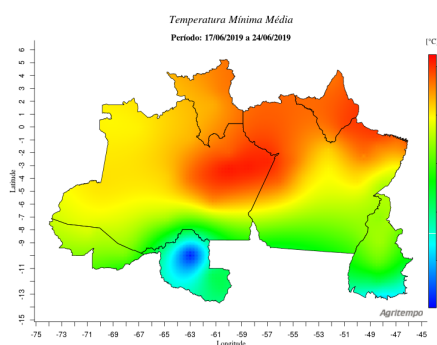
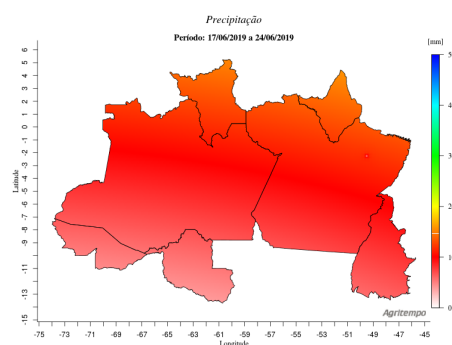
Boletim Número: 0232019

Boletim Meteorológico da Região N

Período: 17/06/2019 a 24/06/2019

MONITORAMENTO

Os mapas de monitoramento nos mostram que as precipitações acumuladas variaram entre 5 e 15 mm, sua distribuição ocorreu de forma gradual, no sentido norte/sudoeste, das maiores para as menores precipitações pluviométricas. Quanto as temperaturas mínimas, elas variaram entre 15 e 24 oC, as menores temperaturas ocorreram no sudeste e sul do Estado do Tocantins e no sudoeste, oeste, noroeste, norte, nordeste, leste e região central do Estado de Rondônia, com temperaturas entre 15 e 18 oC, nas demais regiões, as temperaturas foram distribuídas de forma gradual, no sentido norte/sul, das maiores para as menores temperaturas, variando entre 19 e 24 oC. Quanto as temperaturas máximas elas variaram entre 30 e 33 oC.



Boletim Meteorológico da Região N

Boletim Número: 0232019

Boletim Meteorológico da Região N

Período: 17/06/2019 a 24/06/2019

PREVISÃO

Para a próxima semana, a precipitação acumulada ira variar entre 0 e 100 mm de chuva, sua distribuição ocorreu de forma gradual, no sentido noroeste/sudeste, das maiores para as menores precipitações pluviométricas; quanto as temperaturas mínimas, elas variarão entre 18,5 e 23,5 oC, as menores temperaturas ocorrerão no leste e sudeste do Estado de Rondônia, no sudoeste, sul e sudeste do Estado do Pará e no oeste, sudoeste, sul e sudeste do Estado do Tocantins, com temperaturas entre 18,5 e 20 oC, quanto as temperaturas máximas, elas irão variar entre 30 e 34 oC.

