

Boletim Meteorológico da Região S

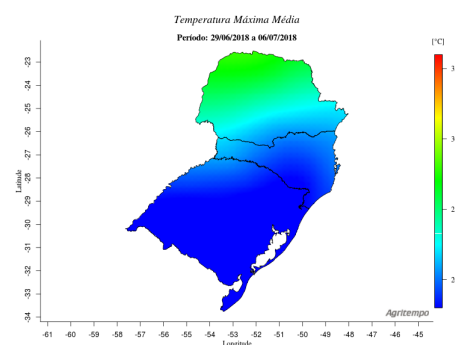
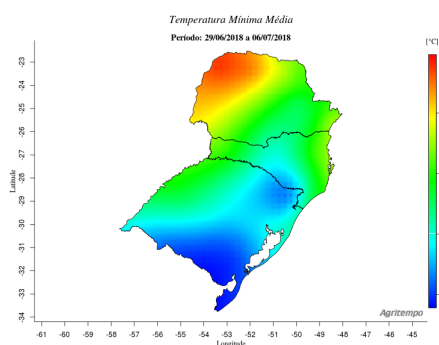
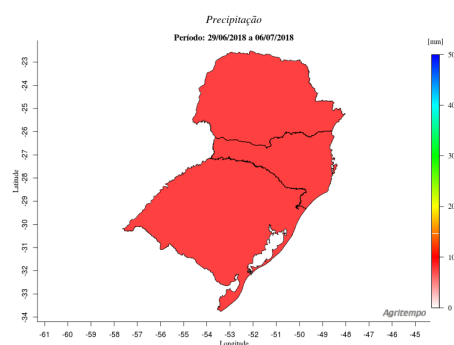
Boletim Número: 0252018

Boletim Meteorológico da Região S

Período: 29/06/2018 a 06/07/2018

MONITORAMENTO

Na última semana, as precipitações acumuladas na Região Sul foi inferior à 10 mm, portanto não ocorreu chuva agrícola e toda a região. Quanto às temperaturas mínimas, elas variaram entre 10 e 17 oC, sua distribuição foi gradual, no sentido noroeste/sudeste, da maior para a maior temperaturas. Quanto as temperaturas máximas, elas variaram entre 18 e 27 oC, sua distribuição ocorreu de forma gradual, no sentido norte/sul, da maior para a menor temperaturas.



PREVISÃO

Para os próximos 7 dias, as precipitações acumuladas ficarão entre 0 e 65 mm de chuva, as maiores precipitações ocorrerão no oeste, sudoeste, sul, sudeste, leste, nordeste e região central do Estado do Rio Grande do Sul, com precipitações acumuladas entre 45 e 65 mm e as menores no Estado do Paraná e no oeste, noroeste, norte, nordeste e centro-nordeste do Estado de Santa Catarina, com precipitações acumuladas entre 0 e 60 mm, sua distribuição ocorreu de forma gradual, no sentido noroeste/leste, da menor para a maior precipitação. Quanto às temperaturas mínimas, elas irão variar entre 8 e 14,5 oC, as maiores temperaturas serão no noroeste e sudeste do Estado do Paraná, com temperaturas entre 13,5 e 14,5 oC e as menores no Estado do Rio Grande do Sul, no sul, região central e norte do Estado de Santa Catarina e no sul, centro-sul e leste do Estado do Paraná, com temperaturas entre 8 e 11 oC; com relação às temperaturas máximas médias, elas irão variar entre 14 e 26 oC, sendo que as maiores temperaturas ocorrerão no oeste, noroeste e norte do Estado do Paraná, com temperaturas entre 22 e 26 oC.

