

## Boletim Meteorológico da Região CO

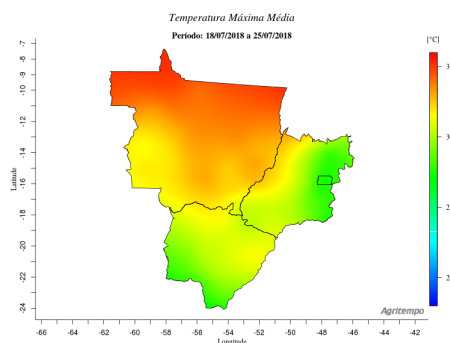
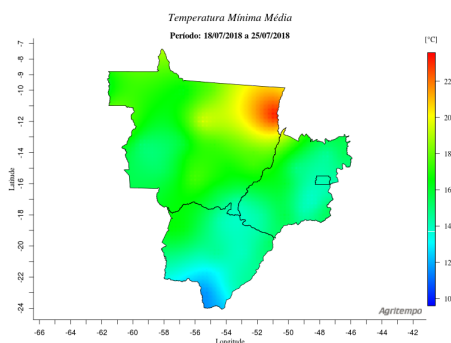
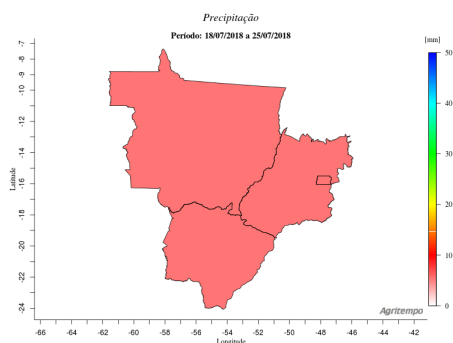
Boletim Número: 0282018

Boletim Meteorológico da Região CO

Período: 18/07/2018 a 25/07/2018

### MONITORAMENTO

Os mapas de monitoramento nos mostram as precipitações acumuladas foram inferiores à 5 mm de chuva, portanto não ocorreram chuvas agrícolas em toda a região. Quanto as temperaturas médias mínimas, elas variaram entre 11,5 e 23 °C, as maiores temperaturas médias mínimas ocorreram no nordeste do Estado do Mato Grosso, com temperaturas entre 19 e 23 °C e as menores no sul e sudeste do Estado do Mato Grosso do Sul, com temperaturas entre 11,5 e 13 °C. Já as temperaturas médias máximas, elas variaram entre 27 e 35 °C, sua distribuição ocorreu de forma gradual, no sentido norte/leste, da maior para a menor temperaturas.



### PREVISÃO

Os mapas de previsão nos mostram que as precipitações acumuladas variarão entre 0 e 12,5 mm, as maiores precipitações ocorrerão no extremo sudeste do Estado do Mato Grosso do Sul, com precipitações entre 10 e 12,5 mm, no restante da região as precipitações serão inferiores à 10 mm, portanto não ocorrerão chuvas agrícolas no restante da Região; quanto às temperaturas mínimas, elas irão variar entre 14,5 e 21 °C, as maiores temperaturas serão no noroeste, sul e nordeste do Estado do Mato Grosso, no noroeste do Estado de Goiás e no noroeste do Estado do Mato Grosso do Sul, com temperaturas entre 19 e 21 °C, e as mínimas nas proximidades do Distrito Federal/DF, com temperaturas entre 14,5 e 15 °C. Quanto às temperaturas médias máximas, elas irão variar entre 26 e 37 °C, as menores temperaturas serão no sudoeste, sul e sudeste do Estado do Mato Grosso do Sul, com temperaturas entre 26 e 29 °C, nas demais regiões, sua distribuição ocorrerá de forma gradual, no sentido leste/norte, das menores para as maiores temperaturas.

