

Boletim Meteorológico da Região NE

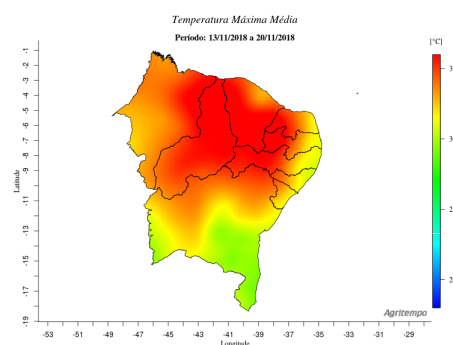
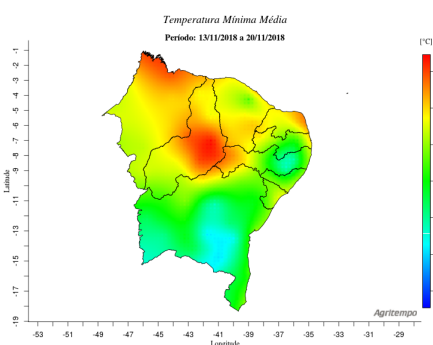
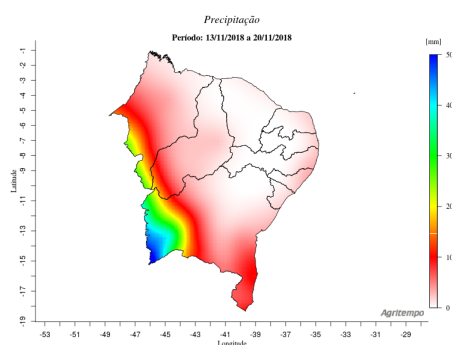
Boletim Número: 0452018

Boletim Meteorológico da Região NE

Período: 13/11/2018 a 20/11/2018

MONITORAMENTO

Os mapas de monitoramento nos mostram que para os últimos sete dias, a precipitação acumulada ficou entre 0 e 50 mm, as maiores precipitações ocorreram no oeste e no sudoeste da Região Nordeste, com precipitações entre 15 e 50 mm, quanto as temperaturas mínimas, elas variaram entre 20,5 e 25 °C, as menores temperaturas ocorreram no sudoeste, sul e centro-sul do Estado da Bahia e no centro-leste do Estado de Pernambuco, com temperaturas entre 20,5 e 21 °C, nas demais regiões, as temperaturas foram distribuídas de forma gradual, no sentido norte/sul, das maiores para as menores temperaturas; já as temperaturas máximas, elas variaram entre 29 e 35 °C, sua distribuição ocorreu de forma gradual no sentido norte/sul, das maiores para as menores temperaturas.



PREVISÃO

Os mapas de previsão nos mostrarão que as precipitações pluviométricas irão variar entre 0 e 90 mm, sua distribuição ocorrerá de forma gradual, no sentido nordeste/sudoeste, das menores para as maiores precipitações. Quanto as temperaturas mínimas, elas irão variar entre 19 e 27 °C, sua distribuição ocorrerá de forma gradual, no sentido norte/sul, das maiores para as menores temperaturas; quanto as temperaturas máximas, elas variarão entre 27 e 37 °C, sendo que as maiores serão no centro-norte e norte da Região Nordeste, com temperaturas variando entre 34 e 37 °C, e as menores no sudoeste, sul e sudeste do Estado da Bahia, com temperaturas variando entre 27 e 29 °C.

