

Boletim Meteorológico da Região NE

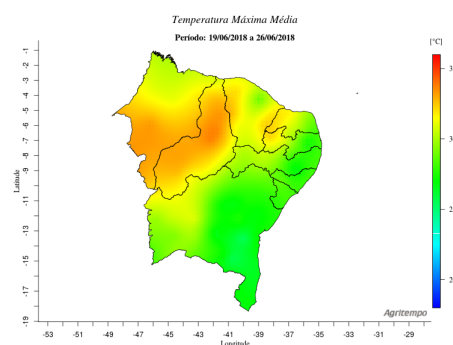
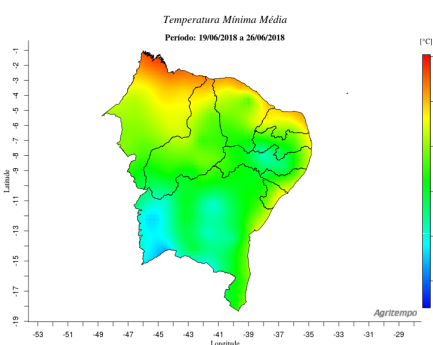
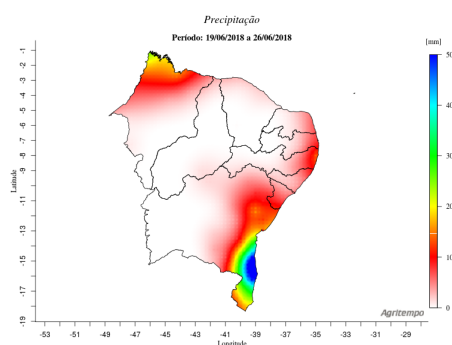
Boletim Número: 0242018

Boletim Meteorológico da Região NE

Período: 19/06/2018 a 26/06/2018

MONITORAMENTO

Os mapas de monitoramento nos mostram que para os últimos sete dias, as distribuições acumuladas das precipitações variaram entre 0 e 50 mm, as maiores precipitações ocorreram no noroeste e norte do Estado do Maranhão e no leste e sudeste do Estado da Bahia, com precipitações entre 15 e 50 mm de chuva, nas demais regiões as precipitações foram inferiores à 10 mm de chuva, portanto não ocorreram chuvas agrícolas no restante da Região Nordeste; com relação às temperaturas mínimas, elas variaram entre 15 e 23 °C, as maiores temperaturas mínimas ocorreram no noroeste, norte e nordeste da Região Nordeste, com temperaturas entre 21,5 e 23 °C e as menores temperaturas mínimas no, noroeste, oeste, sudoeste, sul e região central do Estado da Bahia e no norte e região central do Estado de Pernambuco, com temperaturas entre 15 e 16,5 °C; já as temperaturas máximas, elas variaram entre 27 e 33 °C, sua distribuição ocorreu de forma gradual, no sentido oeste/leste, da maior para a menor temperaturas.



PREVISÃO

Os mapas de previsão nos mostrarão que as precipitações pluviométricas irão variar entre 0 e 35 mm de chuva, as maiores precipitações ocorrerão no noroeste, norte, nordeste, leste e sudeste da Região Nordeste, com precipitações entre 15 e 35 mm de chuva. Quanto as temperaturas mínimas, elas irão variar entre 16 e 24 °C, as maiores temperaturas mínimas ocorrerão no litoral norte da Região Nordeste, com temperaturas variando entre 23 e 24 °C e as menores no noroeste, oeste, sudoeste, sul e região central do Estado da Bahia, no sul dos Estados da Paraíba e Piauí e no norte e região central do Estado de Pernambuco, com temperaturas variando entre 16 e 18 °C; quanto as temperaturas máximas, elas variarão entre 25 e 34 °C, sendo que as maiores serão no oeste, sudoeste, sul, centro-sul, sudeste e leste do Estado do Maranhão, no Estado do Piauí, no leste do Estado do Ceará, no noroeste, oeste e sudoeste do Estado do Rio Grande do Norte e no noroeste do Estado da Paraíba, com temperaturas variando entre 33,5 e 34 °C, e as menores no leste, centro-leste e sudeste do Estado da Bahia e no leste e centro-leste do Estado de Pernambuco, com temperaturas variando entre 25 e 28 °C.

