

Boletim Meteorológico da Região NE

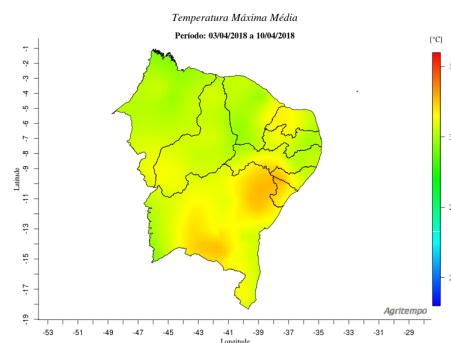
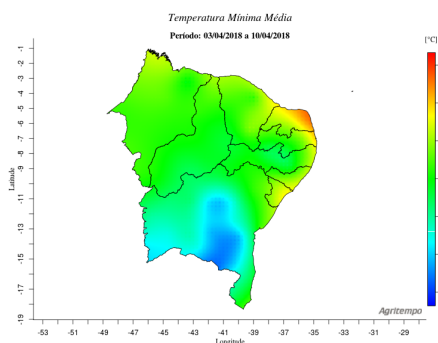
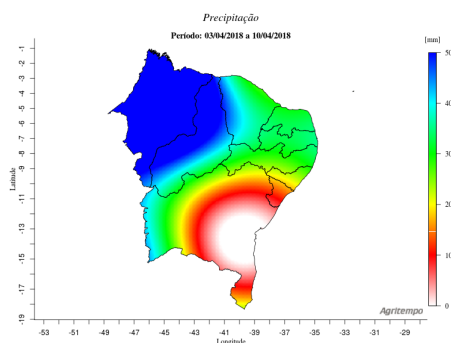
Boletim Número: 0142018

Boletim Meteorológico da Região NE

Período: 03/04/2018 a 10/04/2018

MONITORAMENTO

Os mapas de monitoramento nos mostram que para os últimos sete dias, as precipitações acumuladas variaram entre 0 e 50 mm de chuva, sua distribuição ocorreu de forma gradual, no sentido sudeste/noroeste, da menor para a maior precipitação pluviométrica; com relação às temperaturas mínimas, elas variaram entre 19,5 e 24,5 °C, as maiores temperaturas mínimas ocorreram na faixa litorânea dos Estados do Rio Grande do Norte, Paraíba, Pernambuco, Alagoas e Sergipe, com temperaturas entre 23 e 24,5 °C e as mínimas no noroeste, oeste, sudoeste, sul, centro-sul e centro-oeste do Estado da Bahia, com temperaturas entre 19,5 e 21 °C; já as temperaturas máximas, elas variaram entre 30 e 32 °C.



PREVISÃO

Os mapas de previsão nos mostrarão que as precipitações pluviométricas irão variar entre 20 e 150 mm de chuva, as maiores precipitações ocorrerão nas proximidades dos municípios de Catupera/MA, Santa Luzia/MA, São Francisco do Piauí/PI, São Miguel do Tapuio/PI, Alto Longa/PI, Crateús/CE e Riacho de Santana/RN, com precipitações entre 70 e 150 mm de chuva, nas demais regiões, sua distribuição ocorrerá de forma gradual, no sentido sul/norte, da menor para a maior precipitação pluviométrica. Quanto as temperaturas mínimas, elas irão variar entre 18 e 25 °C, as menores temperaturas mínimas serão na região central, sul, sudoeste, oeste e noroeste do Estado da Bahia, com temperaturas variando entre 18 e 20 °C e as maiores na faixa litorânea, com temperaturas variando entre 23 e 25 °C; quanto as temperaturas máximas, elas variarão entre 27 e 31 °C, sendo que as maiores serão no nordeste do Estado do Maranhão, no norte do Estado do Piauí, no noroeste, norte e nordeste do Estado do Ceará, no Estado do Rio Grande do Norte, no noroeste, norte e leste do Estado da Paraíba, no sul e centro-sul do Estado de Pernambuco, no oeste, sudoeste, sul e sudeste do Estado de Alagoas, no Estado de Sergipe e no nordeste do Estado da Bahia, com temperaturas variando entre 30 e 31 °C.

