

Boletim Meteorológico da Região N

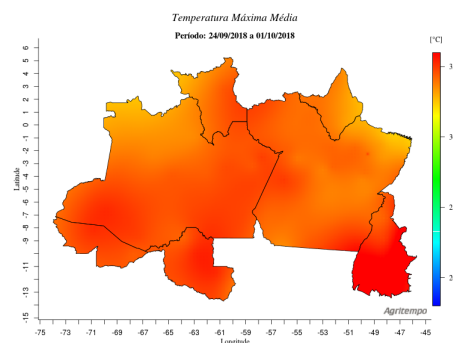
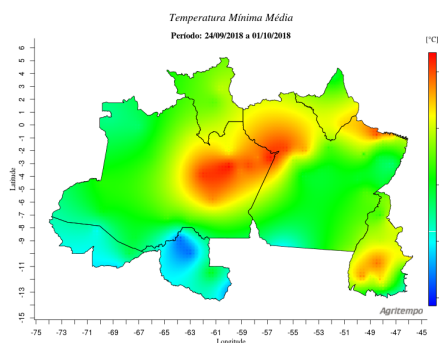
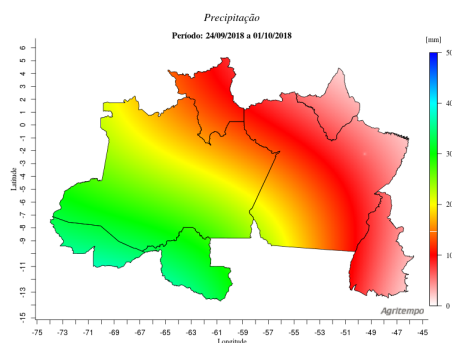
Boletim Número: 0382018

Boletim Meteorológico da Região N

Período: 24/09/2018 a 01/10/2018

MONITORAMENTO

Os mapas de monitoramento nos mostram que as precipitações acumuladas variaram entre 5 e 35 mm, sua distribuição ocorreu de forma gradual, no sentido sudoeste/leste, das maiores para as menores precipitações. Quanto as temperaturas mínimas, elas variaram entre 21,5 e 25 oC, as menores temperaturas ocorreram nos Estados de Rondônia e Acre e no extremo sudoeste do Estado do Pará, com temperaturas entre 21,5 e 22,5 oC. Quanto as temperaturas máximas elas variaram entre 32,5 e 35 oC, sua distribuição ocorreu de forma gradual, no sentido sul/norte, das maiores para as menores temperaturas.



PREVISÃO

Para a próxima semana, a precipitação acumulada ira variar entre 0 e 120 mm de chuva, as maiores precipitações ocorrerão no noroeste do Estado do Amazonas, com precipitações entre 90 e 120 mm, nas demais regiões, sua distribuição ocorrerá de forma gradual, no sentido oeste/nordeste, das maiores para as menores precipitações acumuladas; quanto as temperaturas mínimas, elas variarão entre 22 e 27 oC, sendo que as maiores ocorrerão no sudoeste, centro-sul e sul do Estado de Tocantins e nas proximidades do município de Curuá/PA, com temperaturas entre 25,5 e 27 oC. Quanto as temperaturas máximas, elas irão variar entre 33 e 39 oC.

