

## Boletim Meteorológico da Região N

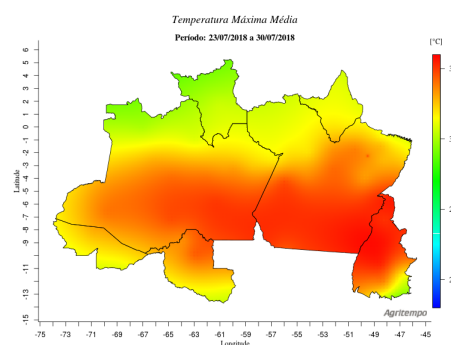
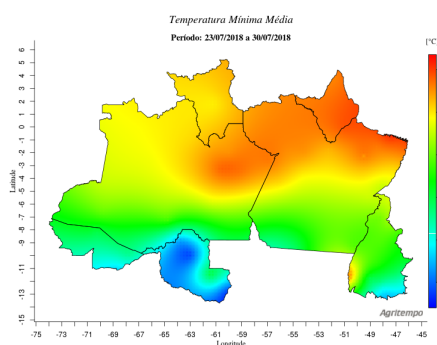
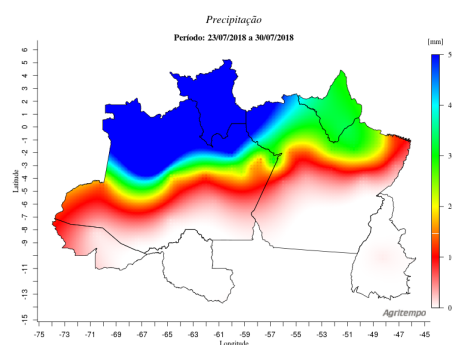
Boletim Número: 0292018

Boletim Meteorológico da Região N

Período: 23/07/2018 a 30/07/2018

### MONITORAMENTO

Os mapas de monitoramento nos mostram que as precipitações acumuladas variaram entre 0 e 50 mm, sua distribuição ocorreu de forma gradual, no sentido noroeste/sul, da maior para a menor precipitação pluviométrica. Quanto as temperaturas mínimas, elas variaram entre 14 e 23 oC, as menores temperaturas ocorreram no Estado de Rondônia, no sul, sudeste e leste do Estado do Acre e no extremo sudeste do Estado do Tocantins, com temperaturas entre 14 e 17 oC, nas demais regiões sua distribuição ocorreu de forma gradual, no sentido norte/sul, da maior para a menor temperaturas. Quanto as temperaturas máximas elas variaram entre 27 e 35 oC, sua distribuição ocorreu de forma gradual, no sentido norte/sul, da menor para a maior temperaturas.



# Boletim Meteorológico da Região N

Boletim Número: 0292018

Boletim Meteorológico da Região N

Período: 23/07/2018 a 30/07/2018

## PREVISÃO

Para a próxima semana, a precipitação acumulada ira variar entre 0 e 70 mm de chuva, as maiores precipitações ocorrerão no oeste, noroeste e nordeste da Região Norte, com precipitações entre 35 e 70 mm, nas demais regiões, a precipitação acumulada será distribuída de forma gradual, no sentido norte/sudeste, da maior para a menor precipitações; quanto as temperaturas mínimas, elas variarão entre 18 e 24 oC, sendo que as menores ocorrerão no sudoeste, sul e sudeste do Estado do Pará e no oeste e noroeste da Região Norte, com temperaturas entre 18 e 20,5 oC. Quanto as temperaturas máximas, elas irão variar entre 30 e 37 oC, sua distribuição ocorrerá de forma gradual, no sentido oeste/sul, da menor para a maior temperaturas.

