

**Boletim Meteorológico da Região N**

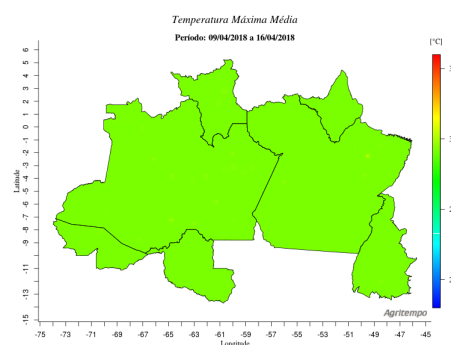
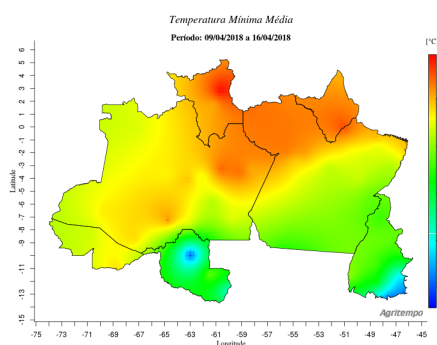
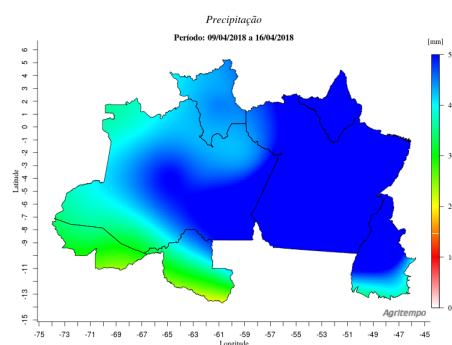
Boletim Número: 0152018

Boletim Meteorológico da Região N

Período: 09/04/2018 a 16/04/2018

**MONITORAMENTO**

Os mapas de monitoramento nos mostram que as precipitações acumuladas variaram entre 20 e 50 mm, as menores precipitações ocorreram no sudoeste, sul e sudeste dos Estados de Rondônia e Acre, com precipitações entre 20 e 30 mm, nas demais regiões, a precipitação acumulada variou entre 35 e 50 mm de chuva. Quanto as temperaturas mínimas, elas variaram entre 18 e 24 oC, as menores ocorreram no sudeste e centro-nordeste do Estado de Rondônia e no sul e sudeste do Estado de Tocantins, com temperaturas médias mínimas variando entre 18 e 20,5 oC. Quanto as temperaturas máximas elas variaram entre 27 e 28 oC.



# Boletim Meteorológico da Região N

Boletim Número: 0152018

Boletim Meteorológico da Região N

Período: 09/04/2018 a 16/04/2018

## PREVISÃO

Para a próxima semana, a precipitação acumulada ira variar entre 20 e 160 mm de chuva, as maiores precipitações ocorrerão nas proximidades dos municípios de Atua/PA e Borba/AM, com precipitações entre 110 e 160 mm, ja as menores serão no norte e no sudoeste, sul e sudeste da Região Norte, com precipitações entre 20 e 70 mm; quanto as temperaturas mínimas, elas variarão entre 20 e 24 oC, as menores temperaturas serão no sul e sudeste do Estado do Pará e no sul, sudeste, leste e centro-leste do Estado de Rondônia, no Estado do Acre e no sul e sudeste do Estado do Tocantins, com temperaturas variando entre 20 e 21,5 oC. Quanto as temperaturas máximas, elas irão variar entre 28 e 34 oC, as maiores serão no norte e nordeste do Estado de Roraima, com temperaturas variando entre 32 e 34 oC.

