

## Boletim Meteorológico da Região CO

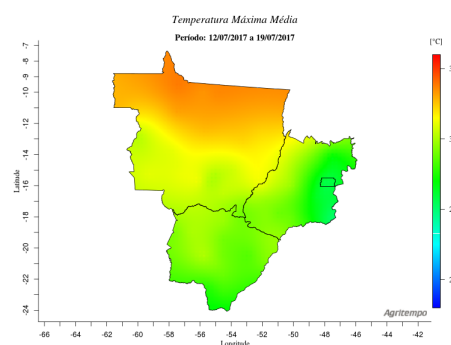
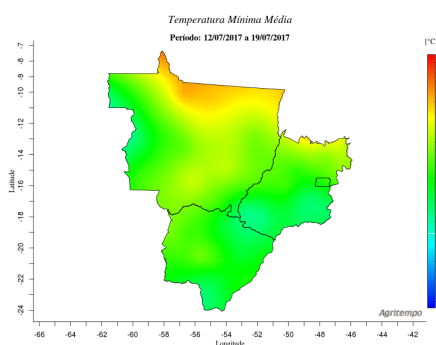
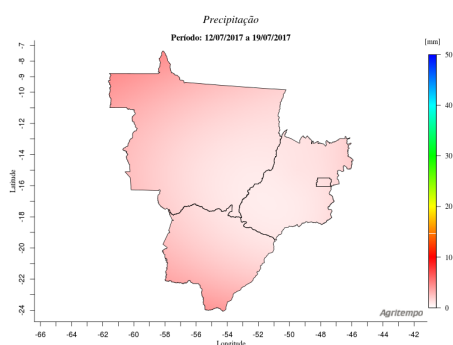
Boletim Número: 0282017

Boletim Meteorológico da Região CO

Período: 12/07/2017 a 19/07/2017

### MONITORAMENTO

Os mapas de monitoramento nos mostram as precipitações acumuladas variando entre 0 e 5 mm, portanto não ocorreram chuvas agrícolas em toda a região. Quanto as temperaturas médias mínimas, elas variaram entre 12 e 19 °C, as maiores ocorreram no norte e nordeste do Estado do Mato Grosso e no norte do Estado de Goiás, com temperaturas entre 17 e 19 °C, nas demais regiões a temperatura variou entre 12 e 16 °C . Já as temperaturas médias máximas, elas variaram entre 27 e 33 °C, as maiores foram registradas no Estado do Mato Grosso e no oeste e noroeste do Mato Grosso do Sul, com temperaturas entre 31 e 33 °C, ja as menores ocorreram no nordeste, centro-leste e leste do Estado de Goiás, com temperaturas entre 27 e 28 °C, nas demais regiões a temperatura máxima variou entre 29 e 30 °C.



## PREVISÃO

Os mapas de previsão nos mostram que não ocorrerão chuvas agrícolas em toda a Região Centro-Oeste, já as temperaturas mínimas irão variar entre 13 e 19 °C, as maiores serão no noroeste, norte e nordeste do Estado do Mato Grosso e no noroeste do Estado de Goiás, com temperaturas variando entre 18 e 19 °C, ja as menores serão registradas no leste do Estado de Goiás e no sudeste, centro-sudeste e leste do Mato Grosso do Sul, com temperaturas variando entre 13 e 14 °C. Quanto às temperaturas médias máximas, observaremos uma distribuição gradual da temperatura, no sentido noroeste/leste, da maior para a menor temperatura, variando entre 25 e 35 °C.

