

## Boletim Meteorológico da Região CO

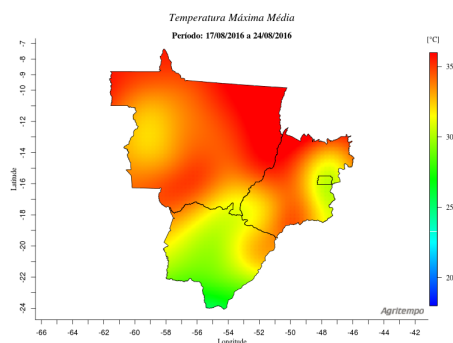
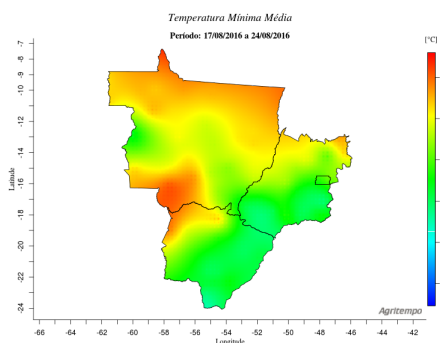
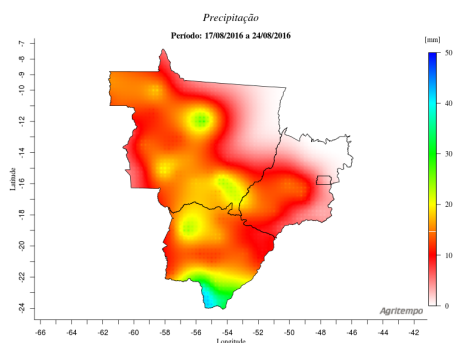
Boletim Número: 0322016

Boletim Meteorológico da Região CO

Período: 17/08/2016 a 24/08/2016

### MONITORAMENTO

Os mapas de monitoramento nos mostram as precipitações acumuladas variando entre 0 e 40 mm, as maiores precipitações ocorreram no noroeste, centro-sul, sul e sudeste do Mato Grosso, no noroeste, centro-sul e sul do Mato Grosso do Sul e no sudoeste de Goiás, com precipitação acumulada entre 15 e 40 mm, no restante da região, as precipitações foram inferiores à 10mm de chuva. Quanto as temperaturas mínimas, as maiores registradas foram no noroeste, norte, nordeste e sudoeste do Mato Grosso, no noroeste do Mato Grosso do Sul e no noroeste, norte e nordeste de Goiás, com temperaturas variando entre 20 e 22 oC, no restante da região Centro-Oeste as temperaturas mínimas variaram entre 15 e 19 °C. Quanto às temperaturas médias máximas, observou-se uma distribuição gradual da temperatura no sentido norte/sul, do maior para o menor, variando entre 26 e 35 °C



# Boletim Meteorológico da Região CO

Boletim Número: 0322016

Boletim Meteorológico da Região CO

Período: 17/08/2016 a 24/08/2016

## PREVISÃO

Os mapas de previsão nos mostram que as precipitações acumuladas irão variar entre 0 e 8 mm, portanto não serão registradas chuvas agrícolas em toda a região Centro-Oeste. Quanto as temperaturas mínimas, temos as maiores no Mato Grosso, no noroeste e oeste do Estado do Mato Grosso do Sul e no noroeste e norte do Estado de Goiás, com temperaturas variando entre 21 e 24 °C, nas demais áreas da região, temperaturas mínimas variaram entre 15 e 20 °C. Quanto às temperaturas médias máximas, temos as maiores no Mato Grosso, no noroeste e oeste do Estado do Mato Grosso do Sul e no noroeste e norte do Estado de Goiás, com temperaturas variando entre 34 e 38 °C, nas demais áreas da região, temperaturas máximas variaram entre 29 e 33 °C

