

Boletim Meteorológico da Região CO

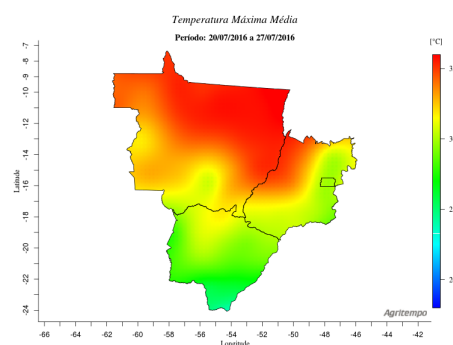
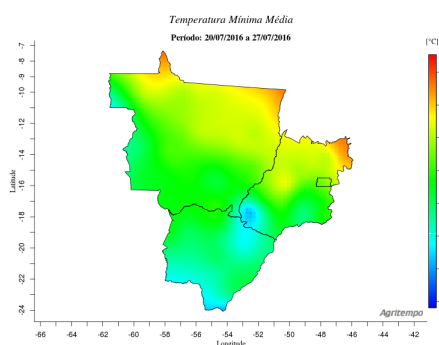
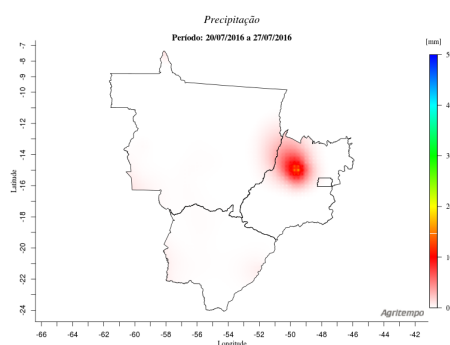
Boletim Número: 0282016

Boletim Meteorológico da Região CO

Período: 20/07/2016 a 27/07/2016

MONITORAMENTO

Os mapas de monitoramento nos mostram as precipitações acumuladas variando entre 0 e 10 mm, portanto não foram registradas chuvas agrícolas em todo o restante da região Centro-Oeste. Quanto as temperaturas mínimas, as maiores registradas foram no norte e nordeste dos Estados do Mato Grosso e Tocantins, com temperaturas variando entre 16 e 19 °C, no restante da região Centro-Oeste as temperaturas mínimas variaram entre 9 e 15 °C. Quanto às temperaturas médias máximas, observou-se uma distribuição gradual da temperatura no sentido norte/sul, do maior para o menor, variando entre 25 e 35 °C.



Boletim Meteorológico da Região CO

Boletim Número: 0282016

Boletim Meteorológico da Região CO

Período: 20/07/2016 a 27/07/2016

PREVISÃO

Os mapas de previsão nos mostram que as precipitações acumuladas irão variar entre 0 e 1 mm, portanto não serão registradas chuvas agrícolas em todo o restante da região Centro-Oeste. Quanto as temperaturas mínimas, temos as maiores ao nordeste, nordeste, oeste, sudoeste e sul do Mato Grosso, no noroeste e oeste do Estado do Mato Grosso do Sul e no noroeste do Estado do Tocantins, com temperaturas variando entre 18 e 21 °C, nas demais áreas da região, temperaturas mínimas variaram entre 13 e 17 °C. Já as temperaturas máximas, temos as maiores no norte, noroeste, oeste, sudoeste e sul do Estado do Mato Grosso e no noroeste e oeste do Estado do Mato Grosso do Sul, variando entre 34 e 37°C , nas demais áreas da região entre 27 e 33°C.

